



Общество с ограниченной ответственностью
«Институт «ШЕЛЬФ»

ЗАКАЗЧИК – Государственное казенное учреждение Республики Крым
«Служба автомобильных дорог Республики Крым»

Государственный контракт №1317

**Осуществление комплекса мероприятий по
проведению землеустроительных
и кадастровых работ, корректировке
документации по планировке территории
и других необходимых работ**

Документация по планировке территории

Строительство и реконструкция автомобильной дороги
Керчь – Феодосия – Белогорск – Симферополь – Бахчисарай –
Севастополь (граница Бахчисарайского района)
Этап 4 – Белогорский район

Проект планировки территории

Материалы по обоснованию проекта планировки территории.

Графическая часть.

Схема границ территорий, подверженных риску возникновения
чрезвычайных ситуаций природного и техногенного характера
(пожар, взрыв, химическое, радиоактивное заражение, затопление,
подтопление, оползень, карсты, эрозия, и т.д.)

1317/ДПТ-5.4-ППТ-МО-ГЧ6

Том 5.4.1.2.1.6

Симферополь

2019



Общество с ограниченной ответственностью
«Институт «ШЕЛЬФ»

ЗАКАЗЧИК – Государственное казенное учреждение Республики Крым
«Служба автомобильных дорог Республики Крым»

Государственный контракт №1317

**Осуществление комплекса мероприятий по
проведению землеустроительных
и кадастровых работ, корректировке
документации по планировке территории
и других необходимых работ**

Документация по планировке территории

Строительство и реконструкция автомобильной дороги
Керчь – Феодосия – Белогорск – Симферополь – Бахчисарай –
Севастополь (граница Бахчисарайского района)
Этап 4 – Белогорский район

Проект планировки территории

Материалы по обоснованию проекта планировки территории.
Графическая часть.

Схема границ территорий, подверженных риску возникновения
чрезвычайных ситуаций природного и техногенного характера
(пожар, взрыв, химическое, радиоактивное заражение, затопление,
подтопление, оползень, карсты, эрозия, и т.д.)

1317/ДПТ-5.4-ППТ-МО-ГЧ6

Том 5.4.1.2.1.6

Генеральный директор

Заместитель генерального директора

Симферополь

2019



М.С. Смоленцев

Р.А. Кириченко

Осуществление комплекса мероприятий по проведению землеустроительных и кадастровых работ, корректировке документации по планировке территории и других необходимых работ

ДОКУМЕНТАЦИЯ ПО ПЛАНИРОВКЕ ТЕРРИТОРИИ

**СТРОИТЕЛЬСТВО И РЕКОНСТРУКЦИЯ АВТОМОБИЛЬНОЙ ДОРОГИ
КЕРЧЬ – ФЕОДОСИЯ – БЕЛОГОРСК – СИМФЕРОПОЛЬ – БАХЧИСАРАЙ
– СЕВАСТОПОЛЬ (ГРАНИЦА БАХЧИСАРАЙСКОГО РАЙОНА)
ЭТАП 4 – БЕЛОГОРСКИЙ РАЙОН**

ПРОЕКТ ПЛАНИРОВКИ ТЕРРИТОРИИ

Материалы по обоснованию проекта планировки территории. Графическая часть. Схема границ территорий, подверженных риску возникновения чрезвычайных ситуаций природного и техногенного характера (пожар, взрыв, химическое, радиоактивное заражение, затопление, подтопление, оползень, карсты, эрозия и т.д.)

1317/ДПТ-5.4-ППТ-МО-ГЧ6

Том 5.4.1.2.1.6

СИМФЕРОПОЛЬ





2019 г.

Инв. № подл.	Подп. и дата
Инв. № дубл.	Взам. инв. №
Подп. и дата	Подп. и дата

Состав документации по планировке территории

Номер тома	Обозначение	Наименование
		Строительство и реконструкция автомобильной дороги Керчь – Феодосия – Белогорск – Симферополь – Бахчисарай – Севастополь (граница Бахчисарайского района) Этап 4 – Белогорский район
		Проект планировки территории
5.4.1.1.1.1	1317/ДПТ-5.4-ППТ-ОЧ-ГЧ1	Основная часть проекта планировки территории. Графическая часть. Чертеж красных линий
5.4.1.1.1.2	1317/ДПТ-5.4-ППТ-ОЧ-ГЧ2	Основная часть проекта планировки территории. Графическая часть. Чертеж границ зон планируемого размещения линейных объектов. Чертеж границ зон планируемого размещения линейных объектов, подлежащих переносу (переустройству) из зон планируемого размещения линейных объектов
5.4.1.1.2	1317/ДПТ-5.4-ППТ-ОЧ-ПЗ	Основная часть проекта планировки территории. Положение о размещении линейного объекта
5.4.1.2.1.1	1317/ДПТ-5.4-ППТ-МО-ГЧ1	Материалы по обоснованию проекта планировки территории. Графическая часть. Схема расположения элемента планировочной структуры
5.4.1.2.1.2	1317/ДПТ-5.4-ППТ-МО-ГЧ2	Материалы по обоснованию проекта планировки территории. Графическая часть. Схема использования территории в период подготовки проекта планировки территории
5.4.1.2.1.3	1317/ДПТ-5.4-ППТ-МО-ГЧ3	Материалы по обоснованию проекта планировки территории. Графическая часть. Схема организации улично-дорожной сети и движения транспорта
5.4.1.2.1.4	1317/ДПТ-5.4-ППТ-МО-ГЧ4	Материалы по обоснованию проекта планировки территории. Графическая часть. Схема границ территорий объектов культурного наследия. Схема границ зон с особыми условиями использования территорий
5.4.1.2.1.5	1317/ДПТ-5.4-ППТ-МО-ГЧ5	Материалы по обоснованию проекта планировки территории. Графическая часть. Схема вертикальной планировки, инженерной подготовки и инженерной защиты территории

Подп. и дата	
Взам. инв. №	
Инв. № дубл.	
Подп. и дата	
Инв. № подл.	

1317/ДПТ-5.4-ППТ-МО-ГЧ6				
Ли	Изм.	№ докум.	Подп.	Дата
Разраб.		Соколов		06.19
Проверил		Морозов		06.19
ГИП.		Кожевникова		06.19
Н. контр.		Кирсанов		06.19
ДОКУМЕНТАЦИЯ ПО ПЛАНИРОВКЕ ТЕРРИТОРИИ СТРОИТЕЛЬСТВО И РЕКОНСТРУКЦИЯ АВТОМОБИЛЬНОЙ ДОРОГИ КЕРЧЬ – ФЕОДОСИЯ – БЕЛОГОРСК – СИМФЕРОПОЛЬ – БАХЧИСАРАЙ – СЕВАСТОПОЛЬ (ГРАНИЦА БАХЧИСАРАЙСКОГО РАЙОНА) ЭТАП 4 – БЕЛОГОРСКИЙ РАЙОН Проект планировки территории				
Лит	Лист	Листов		
	3	35		
ООО «Проектный институт «Геоплан»»				

5.4.1.2.1.6	1317/ДПТ-5.4-ППТ-МО-ГЧ6	Материалы по обоснованию проекта планировки территории. Графическая часть. Схема границ территорий, подверженных риску возникновения чрезвычайных ситуаций природного и техногенного характера (пожар, взрыв, химическое, радиоактивное заражение, затопление, подтопление, оползень, карсты, эрозия и т.д.)
5.4.1.2.1.7	1317/ДПТ-5.4-ППТ-МО-ГЧ7	Материалы по обоснованию проекта планировки территории. Графическая часть. Схема конструктивных и планировочных решений
5.4.1.2.2	1317/ДПТ-5.4-ППТ-МО-ПЗ	Материалы по обоснованию проекта планировки территории. Пояснительная записка
		Проект межевания территории
5.4.2.1.1.1	1317/ДПТ-5.4-ПМТ-ОЧ-ГЧ1	Основная часть проекта межевания территории. Графическая часть. Чертеж межевания территории. Границы образуемых и изменяемых земельных участков
5.4.2.1.1.2	1317/ДПТ-5.4-ПМТ-ОЧ-ГЧ2	Основная часть проекта межевания территории. Графическая часть. Чертеж межевания территории. Границы зон действия публичных сервитутов
5.4.2.1.2	1317/ДПТ-5.4-ПМТ-ОЧ-ПЗ	Основная часть проекта межевания территории. Пояснительная записка
5.4.2.2.1	1317/ДПТ-5.4-ПМТ-МО-ГЧ	Материалы по обоснованию проекта межевания территории. Графическая часть

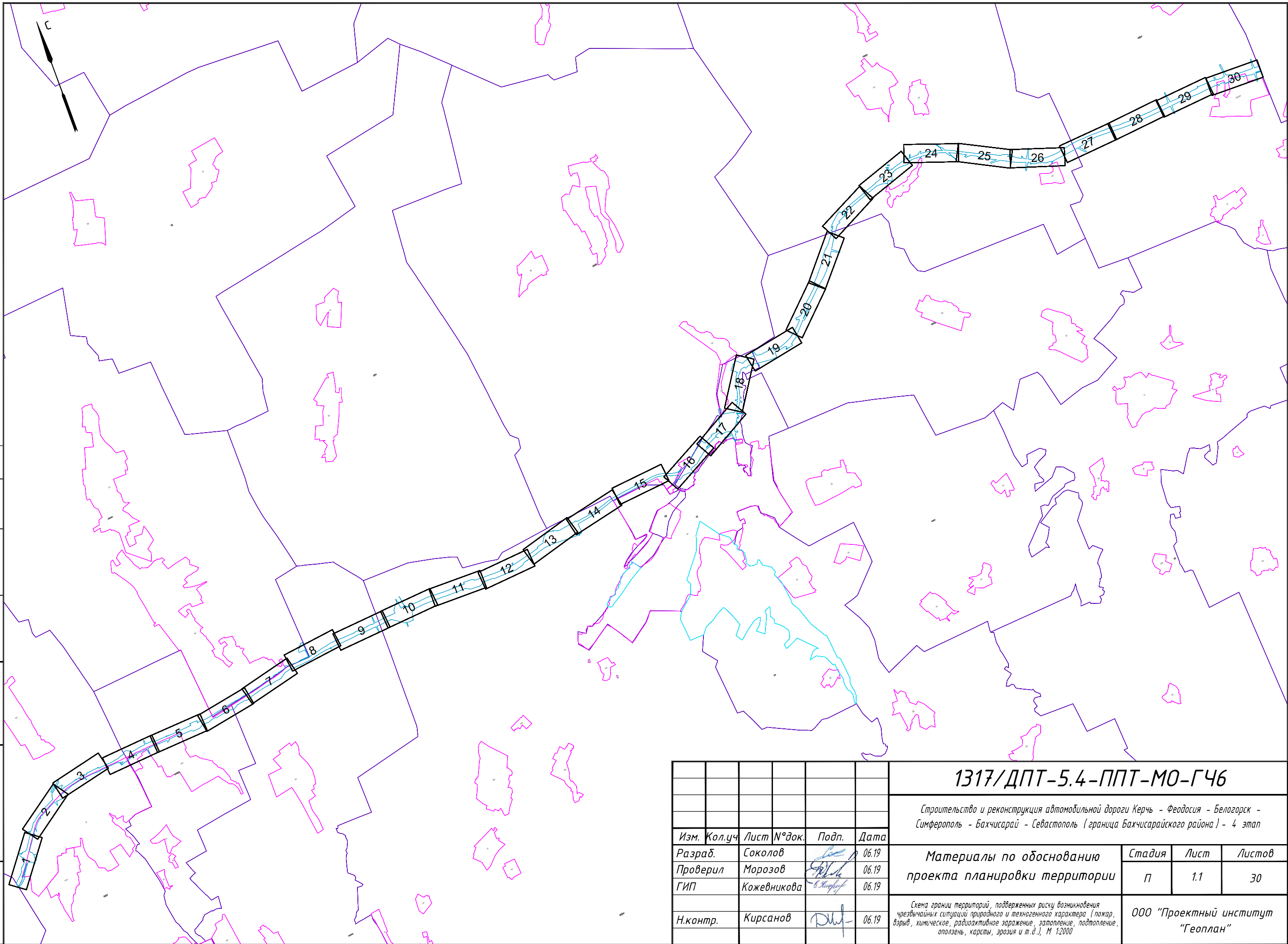
Инв. № подп	Подп. и дата	Инв. № дубл.	Взам. инв. №	Подп. и дата

Ли	Изм.	№ докум.	Подп.	Дата

1317/ДПТ-5.4-ППТ-МО-ГЧ6

Лист

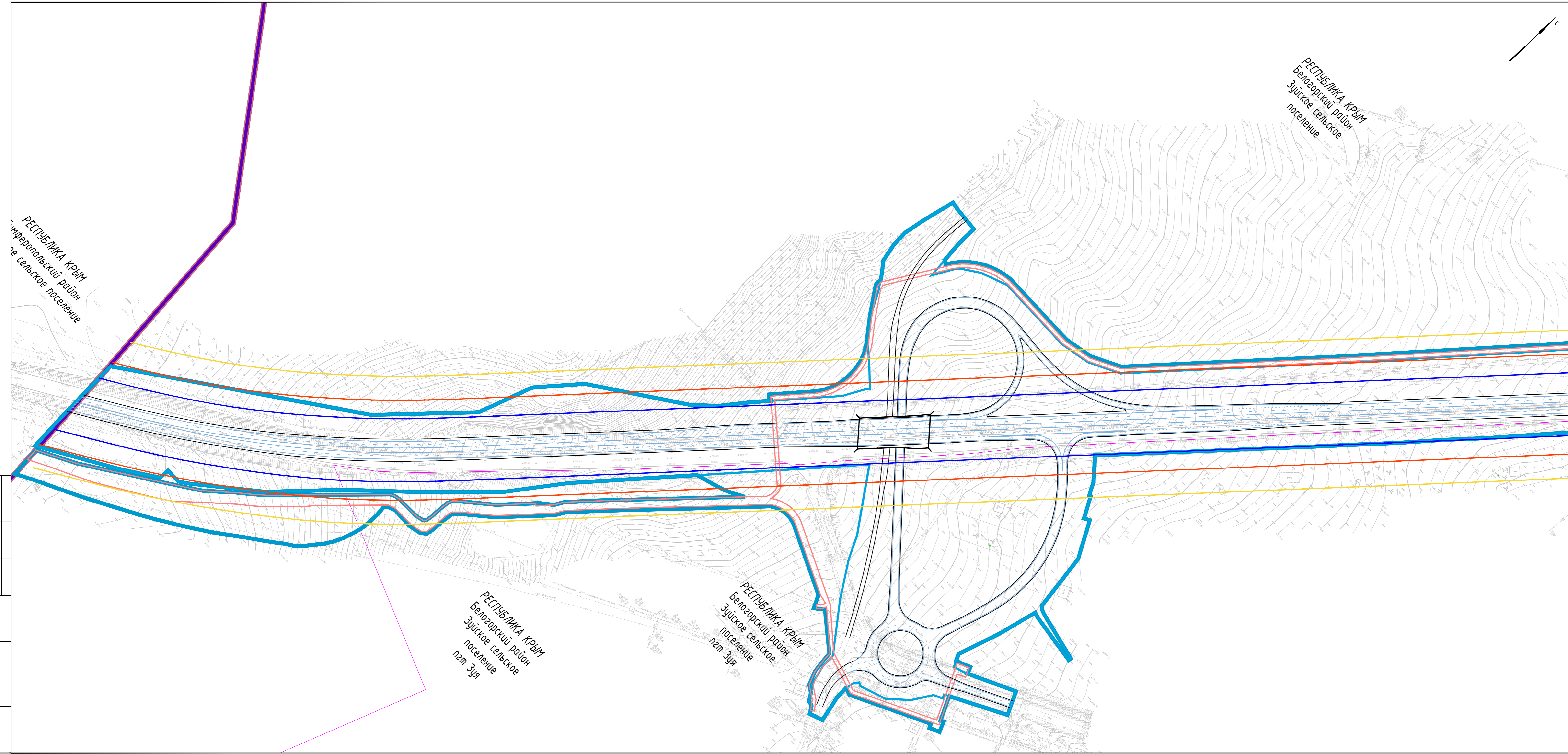
4



Инв. № подл.	Подп. и дата	Взам. инв. №	Согласовано	

1317/ДПТ-5.4-ППТ-МО-ГЧ6					
Строительство и реконструкция автомобильной дороги Керчь - Феодосия - Белогорск - Симферополь - Бахчисарай - Севастополь (граница Бахчисарайского района) - 4 этап					
Изм.	Кол.уч	Лист	№ док.	Подп.	Дата
Разраб.		Соколов		<i>[Signature]</i>	06.19
Проверил		Морозов		<i>[Signature]</i>	06.19
ГИП		Кожевникова		<i>[Signature]</i>	06.19
Н.контр.		Курсанов		<i>[Signature]</i>	06.19
				Материалы по обоснованию проекта планировки территории	
				Стадия	Лист
				П	1.1
				Листов	
				30	
				ООО "Проектный институт "Геоплан"	

Схема границ территорий, подверженных риску возникновения чрезвычайных ситуаций природного и техногенного характера (пожар, взрыв, химическое, радиоактивное заражение, затопление, подтопление, оползень, карсты, эрозия и т.д.), М 1:2000









УСЛОВНЫЕ ОБОЗНАЧЕНИЯ



- ГРАНИЦЫ:**
- Границы территории, в отношении которой осуществляется подготовка проекта планировки
 - Границы муниципального района
 - Границы сельских поселений
 - Границы населенных пунктов
 - Границы зоны планируемого размещения линейного объекта
 - Границы зон планируемого размещения линейных объектов, подлежащих переносу (перустройству) из зон планируемого размещения линейных объектов
- ТРАНСПОРТНАЯ ИНФРАСТРУКТУРА:**
- Автомобильные дороги с дорожной разметкой (планируемые)
 - Путепровод (мост)
- ТЕРРИТОРИИ, ПОДВЕРЖЕННЫЕ РИСКУ ВОЗНИКНОВЕНИЯ ЧРЕЗВЫЧАЙНЫХ СИТУАЦИЙ ПРИРОДНОГО И ТЕХНОГЕННОГО ХАРАКТЕРА:**
- Граница зоны опасного теплового воздействия при горении пролива бензина
 - Граница зоны опасного теплового воздействия при горении пролива сжиженных углеводородных газов
 - Граница зоны умеренных повреждений зданий при взрыве топливно-воздушной смеси
 - Зона возможного химического заражения при транспортных авариях с участием опасных химических веществ
 - Зона возможного поражения при авариях на магистральных газопроводах
 - Зона возможного подтопления







Составлено	
Изд. № подл.	
Масштаб	
Лист	
Всего листов	
Дата	


1317/ДПТ-5.4-ППТ-МО-ГЧ6						
<small>Строительство и реконструкция автомобильной дороги Керчь - Феодосия - Белогорск - Симферополь - Бахчисарай - Севастополь (архива Бахчисарайского района) - 4 этап</small>						
Изм.	Кол.уч.	Лист № док.	Подп.	Дата	Материалы по обоснованию проекта планировки территории	
Разраб.	Соколов			06.19		
Проверил	Морозов			06.19		
ГИП	Кожевникова			06.19		
Н.контр.	Курсанов			06.19	Стадия: п Лист: 1 Листов: 30	
<small>Схема границ территорий, подверженных риску возникновения чрезвычайных ситуаций природного и техногенного характера (пожар, химический, радиационный заражения, затопления, подтопления, оползень, карсты, землетрясения и т.д.), М 1:2000</small>						
					ООО "Проектный институт "Геоплан"	

УСЛОВНЫЕ ОБОЗНАЧЕНИЯ

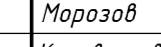
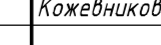
- ГРАНИЦЫ:**
-  Границы территории, в отношении которой осуществляется подготовка проекта планировки
 -  Границы муниципального района
 -  Границы сельских поселений
 -  Границы населенных пунктов
 -  Границы зоны планируемого размещения линейного объекта
 -  Границы зон планируемого размещения линейных объектов, подлежащих переносу (перестройству) из зон планируемого размещения линейных объектов

- ТРАНСПОРТНАЯ ИНФРАСТРУКТУРА:**
-  Автомобильные дороги с дорожной разметкой (планируемые)
 -  Путепровод (мост)

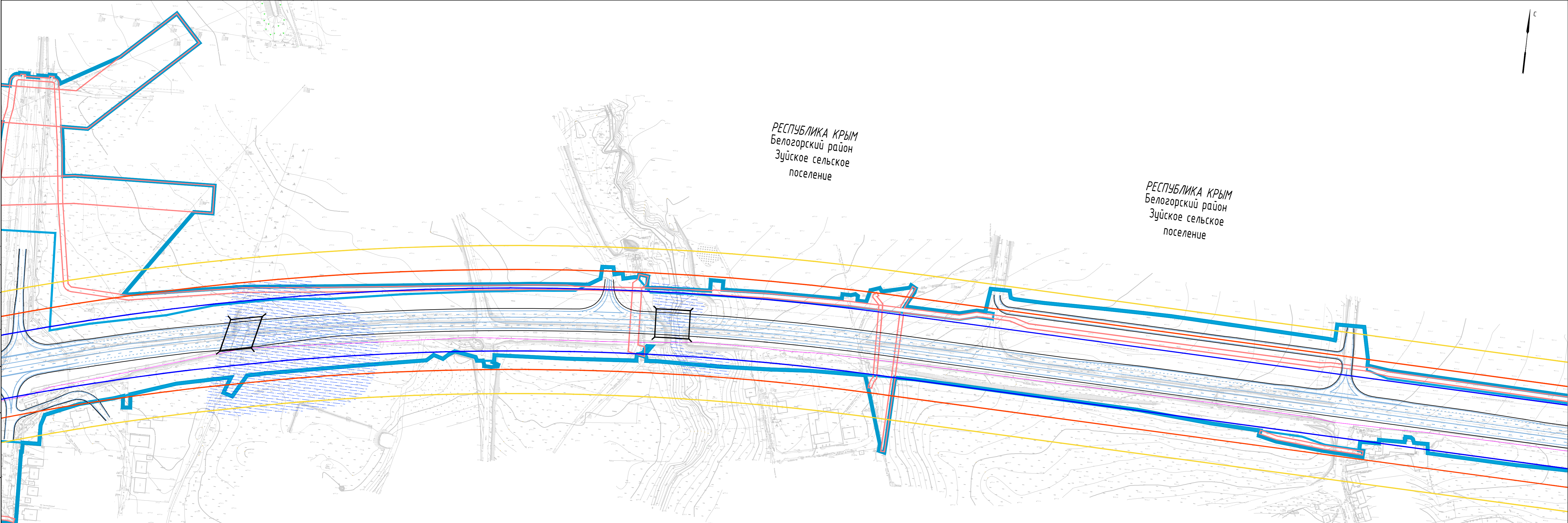
- ТЕРРИТОРИИ, ПОДВЕРЖЕННЫЕ РИСКУ ВОЗНИКНОВЕНИЯ ЧРЕЗВЫЧАЙНЫХ СИТУАЦИЙ ПРИРОДНОГО И ТЕХНОГЕННОГО ХАРАКТЕРА:**
-  Граница зоны опасного теплового воздействия при горении пролива бензина
 -  Граница зоны опасного теплового воздействия при горении пролива сжиженных углеводородных газов
 -  Граница зоны умеренных повреждений зданий при взрыве топливно-воздушной смеси
 -  Зона возможного химического заражения при транспортных авариях с участием опасных химических веществ
 -  Зона возможного поражения при авариях на магистральных газопроводах
 -  Зона возможного подтопления



Согласовано
 Взам. инв. №
 Лист № и дата
 Инв. № подл.

1317/ДПТ-5.4-ППТ-МО-ГЧ6					
Строительство и реконструкция автомобильной дороги Керчь - Феодосия - Белогорск - Симферополь - Бахчисарай - Севастополь (граница Бахчисарайского района) - 4 этап					
Изм.	Кол.уч.	Лист № док.	Подп.	Дата	
Разраб.		Соколов		06.19	Материалы по обоснованию проекта планировки территории
Проверил		Морозов		06.19	
ГИП		Кожевникова		06.19	
Н.контр.		Кирсанов		06.19	
Схема границ территорий, подверженных риску возникновения чрезвычайных ситуаций природного и техногенного характера (пожар, взрыв, химическое, радиологическое заражение, затопление, подтопление, оползень, карсты, эрозия и т.д.). М 1:2000					Стадия п
					Лист 2
					Листов 30
					ООО "Проектный институт "Геоплан"

Согласовано
 Взам. шиф. №
 Лист № подл.
 Лист № в табл.
 Дата



РЕСПУБЛИКА КРЫМ
 Белогорский район
 Зуйское сельское
 поселение

РЕСПУБЛИКА КРЫМ
 Белогорский район
 Зуйское сельское
 поселение

УСЛОВНЫЕ ОБОЗНАЧЕНИЯ

ГРАНИЦЫ:

- Границы территории, в отношении которой осуществляется подготовка проекта планировки
- Границы муниципального района
- Границы сельских поселений
- Границы населенных пунктов
- Границы зоны планируемого размещения линейного объекта
- Границы зон планируемого размещения линейных объектов, подлежащих переносу (перестройству) из зон планируемого размещения линейных объектов

ТРАНСПОРТНАЯ ИНФРАСТРУКТУРА:

- Автомобильные дороги с дорожной разметкой (планируемые)
- Путепровод (мост)

ТЕРРИТОРИИ, ПОДВЕРЖЕННЫЕ РИСКУ ВОЗНИКНОВЕНИЯ ЧРЕЗВЫЧАЙНЫХ СИТУАЦИЙ ПРИРОДНОГО И ТЕХНОГЕННОГО ХАРАКТЕРА:

- Граница зоны опасного теплового воздействия при горении пролива бензина
- Граница зоны опасного теплового воздействия при горении пролива сжиженных углеводородных газов
- Граница зоны умеренных повреждений зданий при взрыве топливно-воздушной смеси
- Зона возможного химического заражения при транспортных авариях с участием опасных химических веществ
- Зона возможного поражения при авариях на магистральных газопроводах
- Зона возможного подтопления

1317/ДПТ-5.4-ППТ-МО-ГЧ6

Строительство и реконструкция автомобильной дороги Керчь - Феодосия - Белогорск - Симферополь - Бахчисарай - Севастополь (граница Бахчисарайского района) - 4 этап

Материалы по обоснованию проекта планировки территории

Стадия	Лист	Листов
п	3	30

ООО "Проектный институт "Геоплан"

Изм.	Кол.уч.	Лист № док.	Подп.	Дата
Разраб.		Соколов		06.19
Проверил		Морозов		06.19
ГИП		Кожевникова		06.19
Н.контр.		Кирсанов		06.19

Схема границ территорий, подверженных риску возникновения чрезвычайных ситуаций природного и техногенного характера (пожар, взрыв, химическое, радиологическое заражение, затопление, подтопление, оползень, карсты, эрозия и т.д.), И 1:2000

РЕСПУБЛИКА КРЫМ
Белогорский район
Зу́йское сельское
поселение







РЕСПУБЛИКА КРЫМ
Белогорский район
Крымскорозовское
сельское поселение

РЕСПУБЛИКА КРЫМ
Белогорский район
Зу́йское сельское
поселение
пгт Зуя



РЕСПУБЛИКА КРЫМ
Белогорский район
Крымскорозовское
сельское поселение
с.Крымская Роза

УСЛОВНЫЕ ОБОЗНАЧЕНИЯ







ГРАНИЦЫ:

-  Границы территории, в отношении которой осуществляется подготовка проекта планировки
-  Границы муниципального района
-  Границы сельских поселений
-  Границы населенных пунктов
-  Границы зоны планируемого размещения линейного объекта
-  Границы зон планируемого размещения линейных объектов, подлежащих переносу (перестройству) из зон планируемого размещения линейных объектов

ТРАНСПОРТНАЯ ИНФРАСТРУКТУРА:

-  Автомобильные дороги с дорожной разметкой (планируемые)
-  Путепровод (мост)

ТЕРРИТОРИИ, ПОДВЕРЖЕННЫЕ РИСКУ ВОЗНИКНОВЕНИЯ ЧРЕЗВЫЧАЙНЫХ СИТУАЦИЙ ПРИРОДНОГО И ТЕХНОГЕННОГО ХАРАКТЕРА:

-  Граница зоны опасного теплового воздействия при горении пролива бензина
-  Граница зоны опасного теплового воздействия при горении пролива сжиженных углеводородных газов
-  Граница зоны умеренных повреждений зданий при взрыве топливно-воздушной смеси
-  Зона возможного химического заражения при транспортных авариях с участием опасных химических веществ
-  Зона возможного поражения при авариях на магистральных газопроводах
-  Зона возможного подтопления

1317/ДПТ-5.4-ППТ-МО-ГЧ6

Строительство и реконструкция автомобильной дороги Керчь - Феодосия - Белогорск - Симферополь - Бахчисарай - Севастополь (граница Бахчисарайского района) - 4 этап

Изм. Кол.уч. Лист № док. Подп. Дата

Разраб. Соколов 06.19
Проверил Морозов 06.19
ГИП Кожевникова 06.19

Н.контр. Кирсанов 06.19

Материалы по обоснованию проекта планировки территории

Этадия Лист Листов
п 4 30

ООО "Проектный институт "Геоплан"

Схема границ территорий, подверженных риску возникновения чрезвычайных ситуаций природного и техногенного характера (пожар, взрыв, химическое, радиологическое заражение, затопление, подтопление, оползень, эрозия и т.д.). М 1:2000

Согласовано

Взам. инв. №

Лист и дата

Инв. № подл.

РЕСПУБЛИКА КРЫМ
Белогорский район
Крымскорозовское
сельское поселение

РЕСПУБЛИКА КРЫМ
Белогорский район
Крымскорозовское
сельское поселение
с.Крымская Роза

УСЛОВНЫЕ ОБОЗНАЧЕНИЯ


- ГРАНИЦЫ:**
- Границы территории, в отношении которой осуществляется подготовка проекта планировки
 - Границы муниципального района
 - Границы сельских поселений
 - Границы населенных пунктов
 - Границы зоны планируемого размещения линейного объекта
 - Границы зон планируемого размещения линейных объектов, подлежащих переносу (перестройству) из зон планируемого размещения линейных объектов

- ТРАНСПОРТНАЯ ИНФРАСТРУКТУРА:**
- Автомобильные дороги с дорожной разметкой (планируемые)
 - Путепровод (мост)

- ТЕРРИТОРИИ, ПОДВЕРЖЕННЫЕ РИСКУ ВОЗНИКНОВЕНИЯ ЧРЕЗВЫЧАЙНЫХ СИТУАЦИЙ ПРИРОДНОГО И ТЕХНОГЕННОГО ХАРАКТЕРА:**
- Граница зоны опасного теплового воздействия при горении пролива бензина
 - Граница зоны опасного теплового воздействия при горении пролива сжиженных углеводородных газов
 - Граница зоны умеренных повреждений зданий при взрыве топливно-воздушной смеси
 - ▨ Зона возможного химического заражения при транспортных авариях с участием опасных химических веществ
 - ▨ Зона возможного поражения при авариях на магистральных газопроводах
 - ▨ Зона возможного подтопления

1317/ДПТ-5.4-ППТ-МО-ГЧ6											
Строительство и реконструкция автомобильной дороги Керчь - Феодосия - Белогорск - Симферополь - Бахчисарай - Севастополь (граница Бахчисарайского района) - 4 этап											
Изм.	Кол.уч.	Лист № док.	Подп.	Дата							
Разраб.		Соколов		06.19	Материалы по обоснованию проекта планировки территории						
Проверил		Морозов		06.19							
ГИП		Кожевникова		06.19							
Н.контр.		Кирсанов		06.19							
Схема границ территории, подверженной риску возникновения чрезвычайных ситуаций природного и техногенного характера (пожар, взрыв, химическое, радиологическое заражение, затопление, подтопление, оползень, карсты, эрозия и т.д.), М 1:2000					<table border="1"> <tr> <td>Этадия</td> <td>Лист</td> <td>Листов</td> </tr> <tr> <td>п</td> <td>5</td> <td>30</td> </tr> </table>	Этадия	Лист	Листов	п	5	30
Этадия	Лист	Листов									
п	5	30									
					ООО "Проектный институт "Геоплан"						

Согласовано
 Взам. инв. №
 Лист № подл.
 Подп. и дата



Белогорский район
Крымскорозовское
сельское поселение
с.Цветочное

РЕСПУБЛИКА КРЫМ
Белогорский район
Цветочненское сельское
поселение
с.Цветочное

РЕСПУБЛИКА КРЫМ
Белогорский район
Крымскорозовское
сельское поселение

РЕСПУБЛИКА КРЫМ
Белогорский район
Ароматновское сельское
поселение

УСЛОВНЫЕ ОБОЗНАЧЕНИЯ

- ГРАНИЦЫ:**
- Границы территории, в отношении которой осуществляется подготовка проекта планировки
 - Границы муниципального района
 - Границы сельских поселений
 - Границы населенных пунктов
 - Границы зоны планируемого размещения линейного объекта
 - Границы зон планируемого размещения линейных объектов, подлежащих переносу (перестройству) из зон планируемого размещения линейных объектов

- ТРАНСПОРТНАЯ ИНФРАСТРУКТУРА:**
- Автомобильные дороги с дорожной разметкой (планируемые)
 - Путепровод (мост)

- ТЕРРИТОРИИ, ПОДВЕРЖЕННЫЕ РИСКУ ВОЗНИКНОВЕНИЯ ЧРЕЗВЫЧАЙНЫХ СИТУАЦИЙ ПРИРОДНОГО И ТЕХНОГЕННОГО ХАРАКТЕРА:**
- Граница зоны опасного теплового воздействия при горении пролива бензина
 - Граница зоны опасного теплового воздействия при горении пролива сжиженных углеводородных газов
 - Граница зоны умеренных повреждений зданий при взрыве топливно-воздушной смеси
 - ▨ Зона возможного химического заражения при транспортных авариях с участием опасных химических веществ
 - ▨ Зона возможного поражения при авариях на магистральных газопроводах
 - Зона возможного подтопления

1317/ДПТ-5.4-ППТ-МО-ГЧ6

Строительство и реконструкция автомобильной дороги Керчь - Феодосия - Белогорск - Симферополь - Бахчисарай - Севастополь (граница Бахчисарайского района) - 4 этап

Изм.	Кол.уч.	Лист № док.	Подп.	Дата	Материалы по обоснованию проекта планировки территории	Стадия	Лист	Листов
Разраб.		Соколов	<i>[Signature]</i>	06.19		п	6	30
Проверил		Морозов	<i>[Signature]</i>	06.19				
ГИП		Кожевникова	<i>[Signature]</i>	06.19				
Н.контр.		Кирсанов	<i>[Signature]</i>	06.19	000 "Проектный институт "Геоплан"			

Схема границ территорий, подверженных риску возникновения чрезвычайных ситуаций природного и техногенного характера (пожар, взрыв, химическое, радиационное заражение, затопление, подтопление, оползень, карсты, эрозия и т.д.). М 1:2000

Согласовано
Взам. инв. №
Лист № подл.
Подп. и дата







РЕСПУБЛИКА КРЫМ
Белогорский район
Цветочненское сельское
поселение
село Цветочное



РЕСПУБЛИКА КРЫМ
Белогорский район
Цветочненское сельское
поселение
село Цветочное







РЕСПУБЛИКА КРЫМ
Белогорский район
Ароматновское сельское
поселение

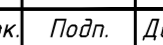



Ароматновское сельское
поселение
Белогорский район
РЕСПУБЛИКА КРЫМ

УСЛОВНЫЕ ОБОЗНАЧЕНИЯ

- ГРАНИЦЫ:**
-  Границы территории, в отношении которой осуществляется подготовка проекта планировки
 -  Границы муниципального района
 -  Границы сельских поселений
 -  Границы населенных пунктов
 -  Границы зоны планируемого размещения линейного объекта
 -  Границы зон планируемого размещения линейных объектов, подлежащих переносу (перестройству) из зон планируемого размещения линейных объектов

- ТРАНСПОРТНАЯ ИНФРАСТРУКТУРА:**
-  Автомобильные дороги с дорожной разметкой (планируемые)
 -  Путепровод (мост)

- ТЕРРИТОРИИ, ПОДВЕРЖЕННЫЕ РИСКУ ВОЗНИКНОВЕНИЯ ЧРЕЗВЫЧАЙНЫХ СИТУАЦИЙ ПРИРОДНОГО И ТЕХНОГЕННОГО ХАРАКТЕРА:**
-  Граница зоны опасного теплового воздействия при горении пролива бензина
 -  Граница зоны опасного теплового воздействия при горении пролива сжиженных углеводородных газов
 -  Граница зоны умеренных повреждений зданий при взрыве топливно-воздушной смеси
 -  Зона возможного химического заражения при транспортных авариях с участием опасных химических веществ
 -  Зона возможного поражения при авариях на магистральных газопроводах
 -  Зона возможного подтопления

				1317/ДПТ-5.4-ППТ-МО-ГЧ6				
				Строительство и реконструкция автомобильной дороги Керчь - Феодосия - Белогорск - Симферополь - Бахчисарай - Севастополь (граница Бахчисарайского района) - 4 этап				
Изм.	Кол.уч.	Лист № док.	Подп.	Дата	Материалы по обоснованию проекта планировки территории	Стадия	Лист	Листов
Разраб.		Соколов		06.19		п	7	30
Проверил		Морозов		06.19				
ГИП		Кожевникова		06.19				
Н.контр.		Кирсанов		06.19				
				Схема границ территорий, подверженных риску возникновения чрезвычайных ситуаций природного и техногенного характера (пожар, взрыв, химическое, радиационное заражение, затопление, подтопление, оползень, карсты, эрозия и т.д.), М 1:2000				
				ООО "Проектный институт "Геоплан"				

Согласовано

Взам. инв. №







Лист и дата



Инв. № подл.





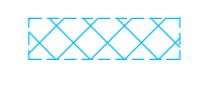

РЕСПУБЛИКА КРЫМ
Белогорский район
Цветочненское сельское
поселение

РЕСПУБЛИКА КРЫМ
Белогорский район
Ароматновское сельское
поселение

УСЛОВНЫЕ ОБОЗНАЧЕНИЯ

- ГРАНИЦЫ:**
-  Границы территории, в отношении которой осуществляется подготовка проекта планировки
 -  Границы муниципального района
 -  Границы сельских поселений
 -  Границы населенных пунктов
 -  Границы зоны планируемого размещения линейного объекта
 -  Границы зон планируемого размещения линейных объектов, подлежащих переносу (перестройству) из зон планируемого размещения линейных объектов

- ТРАНСПОРТНАЯ ИНФРАСТРУКТУРА:**
-  Автомобильные дороги с дорожной разметкой (планируемые)
 -  Путепровод (мост)

- ТЕРРИТОРИИ, ПОДВЕРЖЕННЫЕ РИСКУ ВОЗНИКНОВЕНИЯ ЧРЕЗВЫЧАЙНЫХ СИТУАЦИЙ ПРИРОДНОГО И ТЕХНОГЕННОГО ХАРАКТЕРА:**
-  Граница зоны опасного теплового воздействия при горении пролива бензина
 -  Граница зоны опасного теплового воздействия при горении пролива сжиженных углеводородных газов
 -  Граница зоны умеренных повреждений зданий при взрыве топливно-воздушной смеси
 -  Зона возможного химического заражения при транспортных авариях с участием опасных химических веществ
 -  Зона возможного поражения при авариях на магистральных газопроводах
 -  Зона возможного подтопления

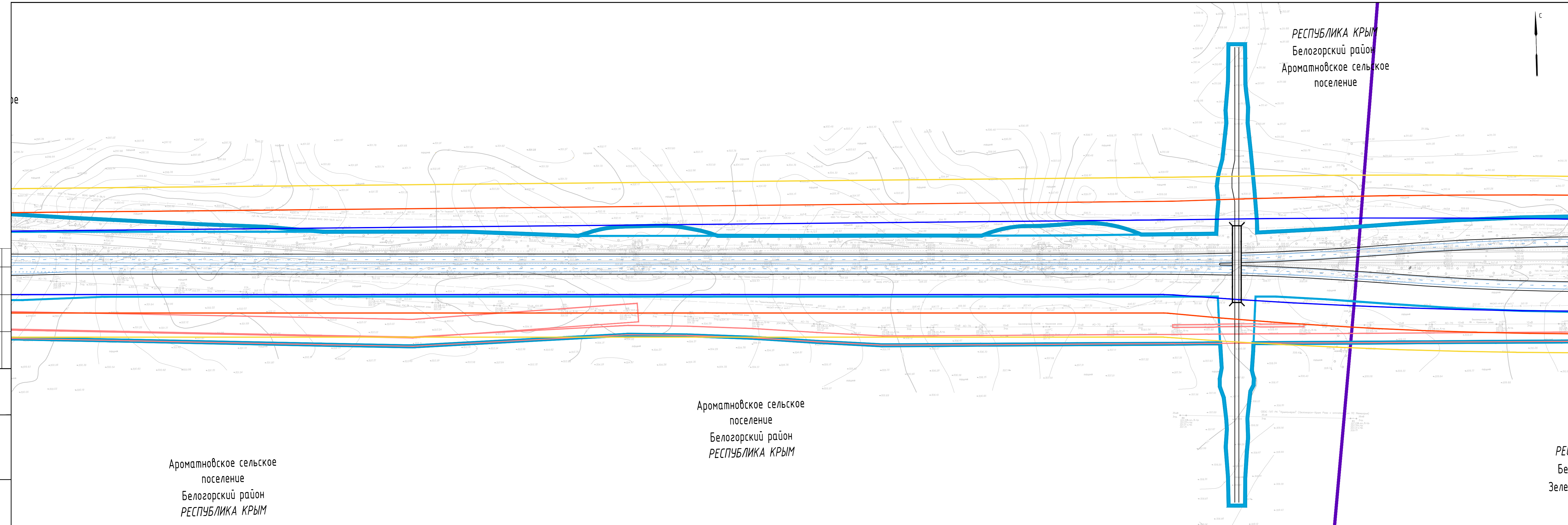
1317/ДПТ-5.4-ППТ-МО-ГЧ6

Строительство и реконструкция автомобильной дороги Керчь - Феодосия - Белогорск - Симферополь - Багчисарай - Севастополь (зонами Багчисарайского района) - 4 этап

Изм.	Кол.ч	Лист № док.	Подп.	Дата	Стадия	Лист	Листов
Разраб.		Соколов		06.19	Материалы по обоснованию проекта планировки территории	п	8
Проверил		Морозов		06.19			
ГИП		Кожевникова		06.19			
Н.контр.		Курсанов		06.19			

ООО "Проектный институт "Геоплан"

Ссылка на таблицу
Вып. №
Плщ. и дата
Инд. №



РЕСПУБЛИКА КРЫМ
Белогорский район
Ароматновское сельское поселение

Ароматновское сельское поселение
Белогорский район
РЕСПУБЛИКА КРЫМ

Ароматновское сельское поселение
Белогорский район
РЕСПУБЛИКА КРЫМ

УСЛОВНЫЕ ОБОЗНАЧЕНИЯ

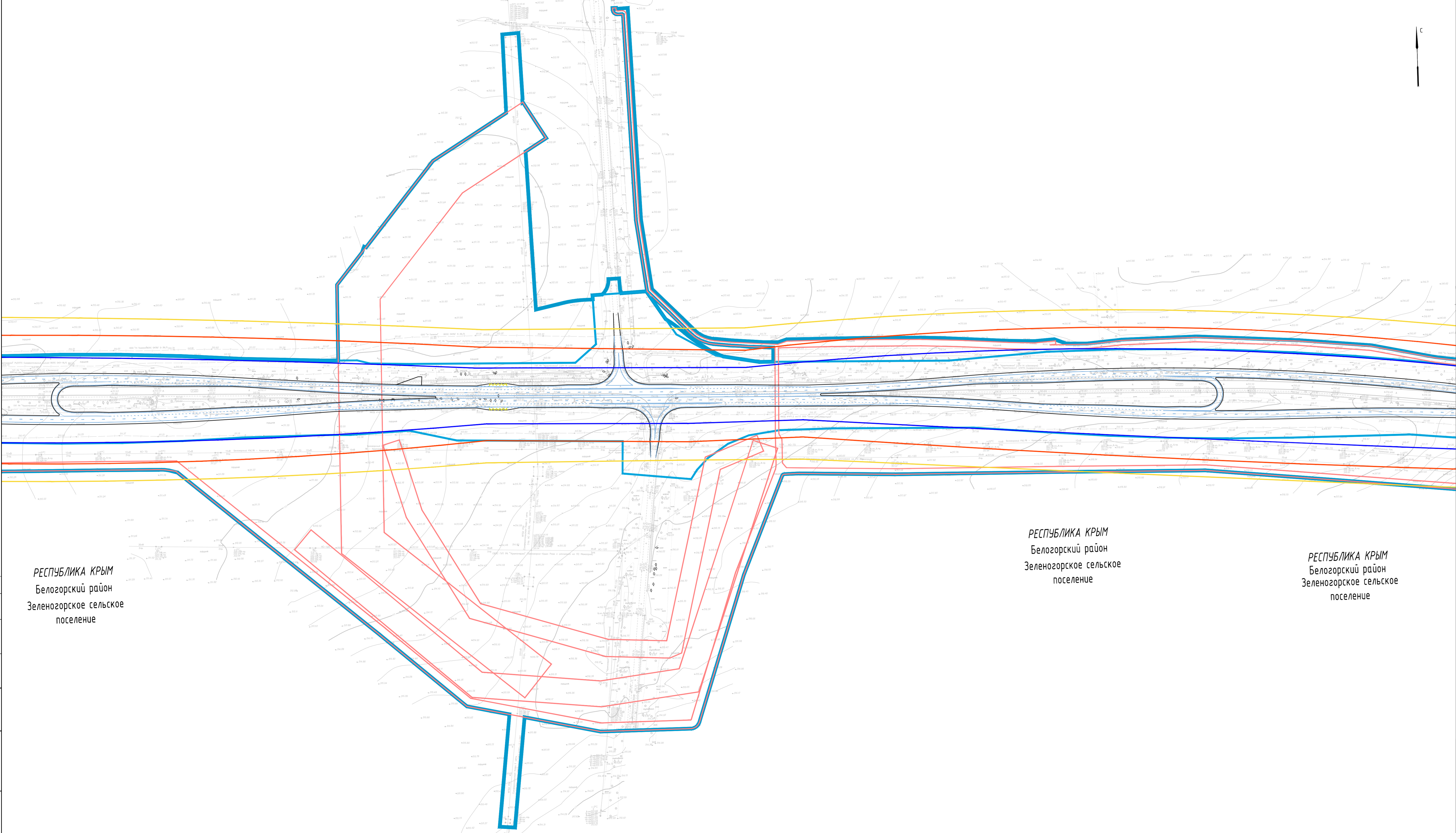
- ГРАНИЦЫ:**
- Границы территории, в отношении которой осуществляется подготовка проекта планировки
 - Границы муниципального района
 - Границы сельских поселений
 - Границы населенных пунктов
 - Границы зоны планируемого размещения линейного объекта
 - Границы зон планируемого размещения линейных объектов, подлежащих переносу (перестройству) из зон планируемого размещения линейных объектов

- ТРАНСПОРТНАЯ ИНФРАСТРУКТУРА:**
- Автомобильные дороги с дорожной разметкой (планируемые)
 - Путепровод (мост)

- ТЕРРИТОРИИ, ПОДВЕРЖЕННЫЕ РИСКУ ВОЗНИКНОВЕНИЯ ЧРЕЗВЫЧАЙНЫХ СИТУАЦИЙ ПРИРОДНОГО И ТЕХНОГЕННОГО ХАРАКТЕРА:**
- Граница зоны опасного теплового воздействия при горении пролива бензина
 - Граница зоны опасного теплового воздействия при горении пролива сжиженных углеводородных газов
 - Граница зоны умеренных повреждений зданий при взрыве топливно-воздушной смеси
 - ▨ Зона возможного химического заражения при транспортных авариях с участием опасных химических веществ
 - ▨ Зона возможного поражения при авариях на магистральных газопроводах
 - Зона возможного подтопления

				1317/ДПТ-5.4-ППТ-МО-ГЧ6					
				Строительство и реконструкция автомобильной дороги Керчь - Феодосия - Белогорск - Симферополь - Бахчисарай - Севастополь (граница Бахчисарайского района) - 4 этап					
РЕСП Бело Зелено	Изм.	Кол.уч.	Лист № док.	Подп.	Дата	Материалы по обоснованию проекта планировки территории	Стадия	Лист	Листов
							п	9	30
	Разраб.	Проверил	ГИП	Соколов	Морозов		Коженикова		
	Н.контр.		Кирсанов		06.19	000 "Проектный институт "Геоплан"			

М.п. № подл. Подп. и дата
 Взам. инв. №
 Согласовано









РЕСПУБЛИКА КРЫМ
Белогорский район
Зеленогорское сельское
поселение

РЕСПУБЛИКА КРЫМ
Белогорский район
Зеленогорское сельское
поселение


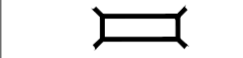
РЕСПУБЛИКА КРЫМ
Белогорский район
Зеленогорское сельское
поселение

УСЛОВНЫЕ ОБОЗНАЧЕНИЯ







ГРАНИЦЫ:

-  Границы территории, в отношении которой осуществляется подготовка проекта планировки
-  Границы муниципального района
-  Границы сельских поселений
-  Границы населенных пунктов
-  Границы зоны планируемого размещения линейного объекта
-  Границы зон планируемого размещения линейных объектов, подлежащих переносу (перестройству) из зон планируемого размещения линейных объектов

ТРАНСПОРТНАЯ ИНФРАСТРУКТУРА:

-  Автомобильные дороги с дорожной разметкой (планируемые)
-  Путепровод (мост)

ТЕРРИТОРИИ, ПОДВЕРЖЕННЫЕ РИСКУ ВОЗНИКНОВЕНИЯ ЧРЕЗВЫЧАЙНЫХ СИТУАЦИЙ ПРИРОДНОГО И ТЕХНОГЕННОГО ХАРАКТЕРА:

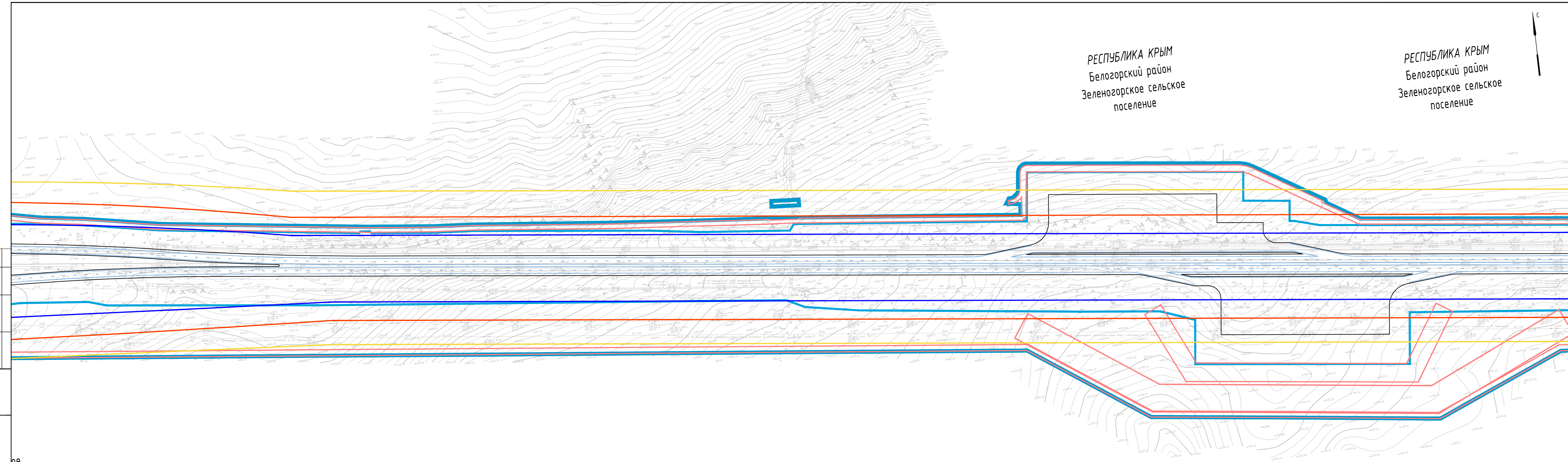
-  Граница зоны опасного теплового воздействия при горении пролива бензина
-  Граница зоны опасного теплового воздействия при горении пролива сжиженных углеводородных газов
-  Граница зоны умеренных повреждений зданий при взрыве топливно-воздушной смеси
-  Зона возможного химического заражения при транспортных авариях с участием опасных химических веществ
-  Зона возможного поражения при авариях на магистральных газопроводах
-  Зона возможного подтопления

Согласовано
Взам. инв. М.
Подп. и дата
Инв. № подл.

1317/ДПТ-5.4-ППТ-МО-ГЧ6					
<small>Строительство и реконструкция автомобильной дороги Керчь - Феодосия - Белогорск - Симферополь - Бахчисарай - Севастополь (граница Бахчисарайского района) - 4 этап</small>					
<small>Изм.</small>	<small>Кол.уч.</small>	<small>Лист № док.</small>	<small>Подп.</small>	<small>Дата</small>	
Разраб.	Соколов	06/19			
Проверил	Марозов	06/19			
ГИП	Кожедникова	06/19			
Н.контр.	Курсанов	06/19			
Материалы по обоснованию проекта планировки территории				<small>Стадия</small>	<small>Лист</small>
				п	10
				30	
<small>Сфера защиты территории: подтверждены меры безопасности чрезвычайных ситуаций природного и техногенного характера (пожар, взрыв, химическое, радиационное заражение, затопление, подтопление, оползель, сели, росы и т.д.). М. 1:2000</small>				ООО "Проектный институт "Геоплан"	

РЕСПУБЛИКА КРЫМ
Белогорский район
Зеленогорское сельское поселение

РЕСПУБЛИКА КРЫМ
Белогорский район
Зеленогорское сельское поселение



УСЛОВНЫЕ ОБОЗНАЧЕНИЯ

- ГРАНИЦЫ:**
- Границы территории, в отношении которой осуществляется подготовка проекта планировки
 - Границы муниципального района
 - Границы сельских поселений
 - Границы населенных пунктов
 - Границы зоны планируемого размещения линейного объекта
 - Границы зон планируемого размещения линейных объектов, подлежащих переносу (перестройству) из зон планируемого размещения линейных объектов

- ТРАНСПОРТНАЯ ИНФРАСТРУКТУРА:**
- Автомобильные дороги с дорожной разметкой (планируемые)
 - Путепровод (мост)

- ТЕРРИТОРИИ, ПОДВЕРЖЕННЫЕ РИСКУ ВОЗНИКНОВЕНИЯ ЧРЕЗВЫЧАЙНЫХ СИТУАЦИЙ ПРИРОДНОГО И ТЕХНОГЕННОГО ХАРАКТЕРА:**
- Граница зоны опасного теплового воздействия при горении пролива бензина
 - Граница зоны опасного теплового воздействия при горении пролива сжиженных углеводородных газов
 - Граница зоны умеренных повреждений зданий при взрыве топливно-воздушной смеси
 - ▨ Зона возможного химического заражения при транспортных авариях с участием опасных химических веществ
 - ▨ Зона возможного поражения при авариях на магистральных газопроводах
 - Зона возможного подтопления

1317/ДПТ-5.4-ППТ-МО-ГЧ6

Строительство и реконструкция автомобильной дороги Керчь - Феодосия - Белогорск - Симферополь - Бахчисарай - Севастополь (граница Бахчисарайского района) - 4 этап

Изм.	Кол.уч.	Лист	№ док.	Подп.	Дата	Материалы по обоснованию проекта планировки территории	Стадия	Лист	Листов
Разраб.		Соколов			06.19		п	11	30
Проверил		Морозов			06.19				
ГИП		Кожевникова			06.19				
Н.контр.		Кирсанов			06.19	ООО "Проектный институт "Геолан"			

Схема границ территорий, подверженных риску возникновения чрезвычайных ситуаций природного и техногенного характера (пожар, взрыв, химическое, радиологическое заражение, затопление, оползень, карсты, эрозия и т.д.), М 1:2000

Согласовано

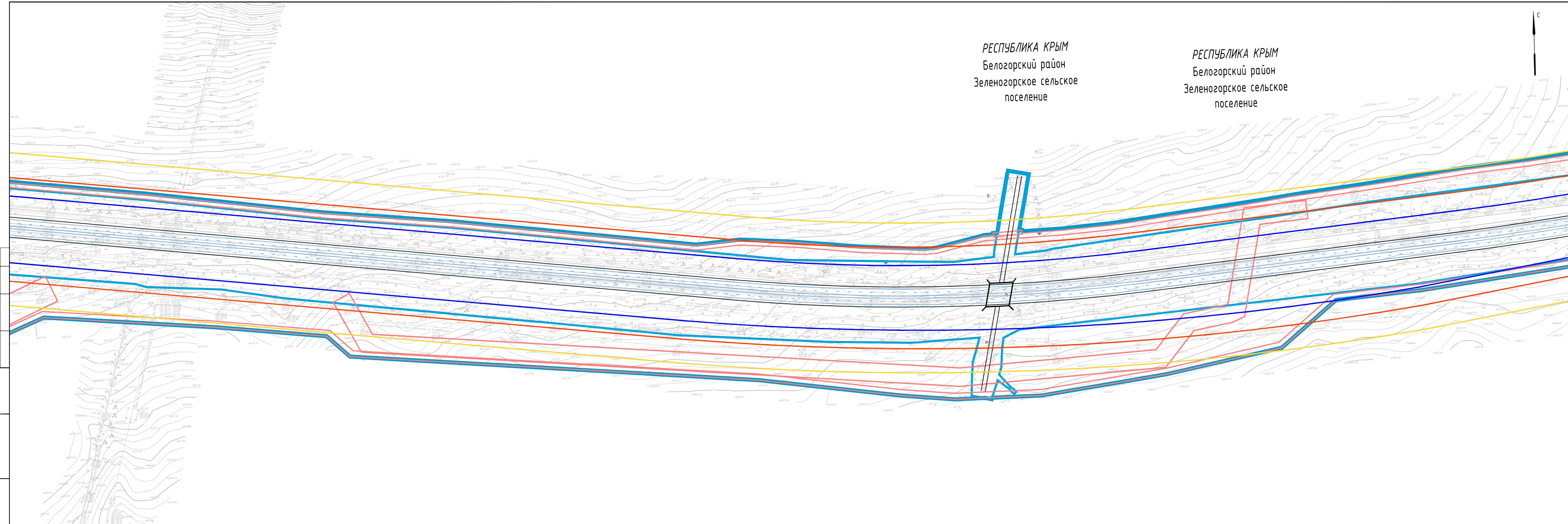
Взам. инв. №

Лист и дата

Инв. № подл.

РЕСПУБЛИКА КРЫМ
Белогорский район
Зеленогорское сельское поселение

РЕСПУБЛИКА КРЫМ
Белогорский район
Зеленогорское сельское поселение



УСЛОВНЫЕ ОБОЗНАЧЕНИЯ

ГРАНИЦЫ:

- Границы территории, в отношении которой осуществляется подготовка проекта планировки
- Границы муниципального района
- Границы сельских поселений
- Границы населенных пунктов
- Границы зоны планируемого размещения линейного объекта
- Границы зон планируемого размещения линейных объектов, подлежащих переносу (перестройству) из зон планируемого размещения линейных объектов

ТРАНСПОРТНАЯ ИНФРАСТРУКТУРА:

- Автомобильные дороги с дорожной разметкой (планируемые)
- Путепровод (мост)

ТЕРРИТОРИИ, ПОДВЕРЖЕННЫЕ РИСКУ ВОЗНИКНОВЕНИЯ ЧРЕЗВЫЧАЙНЫХ СИТУАЦИЙ ПРИРОДНОГО И ТЕХНОГЕННОГО ХАРАКТЕРА:

- Граница зоны опасного теплового воздействия при горении пролива бензина
- Граница зоны опасного теплового воздействия при горении пролива сжиженных углеводородных газов
- Граница зоны умеренных повреждений зданий при взрыве топливно-воздушной смеси
- Зона возможного химического заражения при транспортных авариях с участием опасных химических веществ
- Зона возможного поражения при авариях на магистральных газопроводах
- Зона возможного подтопления

1317/ДПТ-5.4-ППТ-МО-ГЧ6

Строительство и реконструкция автомобильной дороги Керчь - Феодосия - Белогорск - Симферополь - Бахчисарай - Севастополь (граница Бахчисарайского района) - 4 этап

Изм.	Кол.уч.	Лист № док.	Подп.	Дата	Материалы по обоснованию проекта планировки территории	Стадия	Лист	Листов
Разраб.		Соколов		06.19		п	12	30
Проверил		Морозов		06.19				
ГИП		Кожевникова		06.19				
Н.контр.		Кирсанов		06.19	000 "Проектный институт "Геоплан"			

Схема границ территорий, подверженных риску возникновения чрезвычайных ситуаций природного и техногенного характера (пожар, взрыв, химическое, радиологическое заражение, затопление, подтопление, оползень, карсты, эрозия и т.д.), М 1:2000

Согласовано

Взам. инв. №

Лист и дата







Инв. № подл.



РЕСПУБЛИКА КРЫМ
Белогорский район
Зеленогорское сельское поселение







РЕСПУБЛИКА КРЫМ
Белогорский район
Зеленогорское сельское поселение

РЕСПУБЛИКА КРЫМ
Белогорский район
Зеленогорское сельское поселение

УСЛОВНЫЕ ОБОЗНАЧЕНИЯ

- ГРАНИЦЫ:**
-  Границы территории, в отношении которой осуществляется подготовка проекта планировки
 -  Границы муниципального района
 -  Границы сельских поселений
 -  Границы населенных пунктов
 -  Границы зоны планируемого размещения линейного объекта
 -  Границы зон планируемого размещения линейных объектов, подлежащих переносу (перестройству) из зон планируемого размещения линейных объектов

- ТРАНСПОРТНАЯ ИНФРАСТРУКТУРА:**
-  Автомобильные дороги с дорожной разметкой (планируемые)
 -  Путепровод (мост)

- ТЕРРИТОРИИ, ПОДВЕРЖЕННЫЕ РИСКУ ВОЗНИКНОВЕНИЯ ЧРЕЗВЫЧАЙНЫХ СИТУАЦИЙ ПРИРОДНОГО И ТЕХНОГЕННОГО ХАРАКТЕРА:**
-  Граница зоны опасного теплового воздействия при горении пролива бензина
 -  Граница зоны опасного теплового воздействия при горении пролива сжиженных углеводородных газов
 -  Граница зоны умеренных повреждений зданий при взрыве топливно-воздушной смеси
 -  Зона возможного химического заражения при транспортных авариях с участием опасных химических веществ
 -  Зона возможного поражения при авариях на магистральных газопроводах
 -  Зона возможного подтопления

1317/ДПТ-5.4-ППТ-МО-ГЧ6

Строительство и реконструкция автомобильной дороги Керчь - Феодосия - Белогорск - Симферополь - Бахчисарай - Севастополь (граница Бахчисарайского района) - 4 этап







Изм.	Кол.уч.	Лист № док.	Подп.	Дата	Материалы по обоснованию проекта планировки территории	Стадия	Лист	Листов
Разраб.		Соколов		06.19		п	13	30
Проверил		Морозов		06.19				
ГИП		Кожевникова		06.19				



000 "Проектный институт "Геолан"







Схема границ территорий, подверженных риску возникновения чрезвычайных ситуаций природного и техногенного характера (пожар, взрыв, химическое, радиологическое заражение, затопление, подтопление, оползень, карсты, эрозия и т.д.), М 1:2000

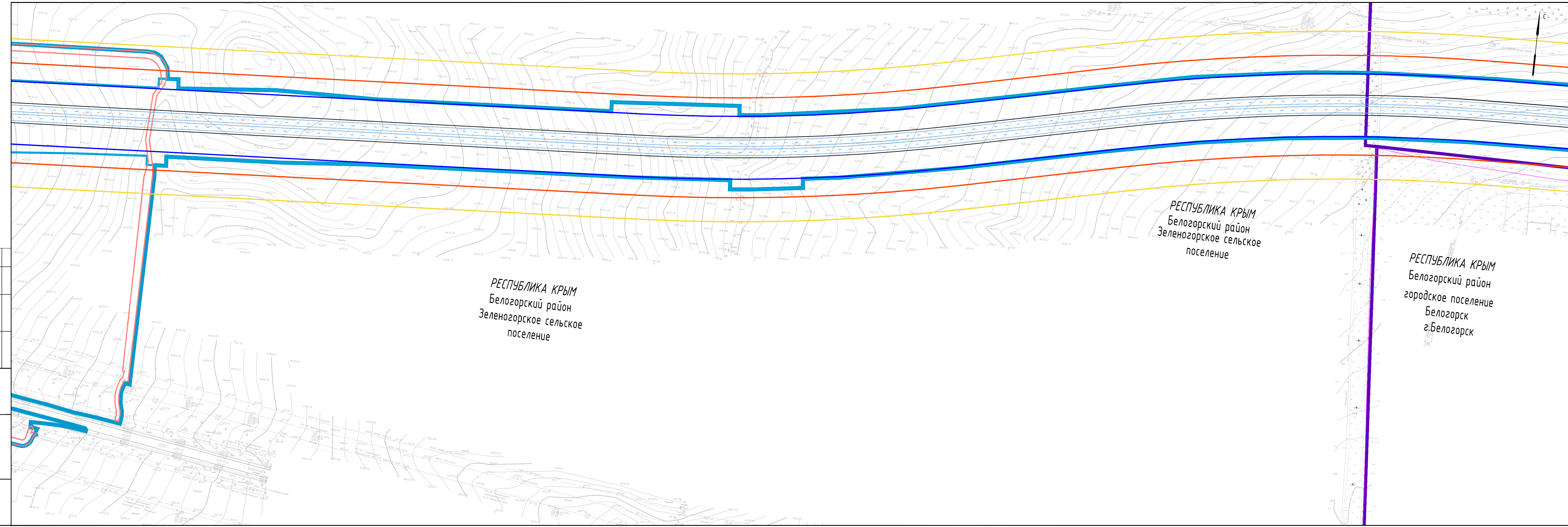
Согласовано
Взам. инв. №
Лист № подл.
Лист № в докум.
Дата

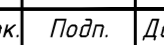



УСЛОВНЫЕ ОБОЗНАЧЕНИЯ

- ГРАНИЦЫ:**
-  Границы территории, в отношении которой осуществляется подготовка проекта планировки
 -  Границы муниципального района
 -  Границы сельских поселений
 -  Границы населенных пунктов
 -  Границы зоны планируемого размещения линейного объекта
 -  Границы зон планируемого размещения линейных объектов, подлежащих переносу (перестройству) из зон планируемого размещения линейных объектов

- ТРАНСПОРТНАЯ ИНФРАСТРУКТУРА:**
-  Автомобильные дороги с дорожной разметкой (планируемые)
 -  Путепровод (мост)

- ТЕРРИТОРИИ, ПОДВЕРЖЕННЫЕ РИСКУ ВОЗНИКНОВЕНИЯ ЧРЕЗВЫЧАЙНЫХ СИТУАЦИЙ ПРИРОДНОГО И ТЕХНОГЕННОГО ХАРАКТЕРА:**
-  Граница зоны опасного теплового воздействия при горении пролива бензина
 -  Граница зоны опасного теплового воздействия при горении пролива сжиженных углеводородных газов
 -  Граница зоны умеренных повреждений зданий при взрыве топливно-воздушной смеси
 -  Зона возможного химического заражения при транспортных авариях с участием опасных химических веществ
 -  Зона возможного поражения при авариях на магистральных газопроводах
 -  Зона возможного подтопления



				1317/ДПТ-5.4-ППТ-МО-ГЧ6				
				Строительство и реконструкция автомобильной дороги Керчь - Феодосия - Белогорск - Симферополь - Бахчисарай - Севастополь (граница Бахчисарайского района) - 4 этап				
Изм.	Кол.уч.	Лист № док.	Подп.	Дата	Материалы по обоснованию проекта планировки территории	Стадия	Лист	Листов
Разраб.		Соколов		06.19		п	14	30
Проверил		Морозов		06.19				
ГИП		Кожевникова		06.19				
Н.контр.		Кирсанов		06.19	ООО "Проектный институт "Геоплан"			

Согласовано
 Взам. инв. №
 Лист № подл.
 Подп. и дата

РЕСПУБЛИКА КРЫМ
Белогорский район
Вишенское сельское
поселение







РЕСПУБЛИКА КРЫМ
Белогорский район
Вишенское сельское
поселение

РЕСПУБЛИКА КРЫМ
Белогорский район
городское поселение
Белогорск
г.Белогорск

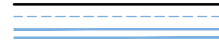

РЕСПУБЛИКА КРЫМ
Белогорский район
городское поселение
Белогорск
г.Белогорск

УСЛОВНЫЕ ОБОЗНАЧЕНИЯ







ГРАНИЦЫ:

-  Границы территории, в отношении которой осуществляется подготовка проекта планировки
-  Границы муниципального района
-  Границы сельских поселений
-  Границы населенных пунктов
-  Границы зоны планируемого размещения линейного объекта
-  Границы зон планируемого размещения линейных объектов, подлежащих переносу (перестройству) из зон планируемого размещения линейных объектов

ТРАНСПОРТНАЯ ИНФРАСТРУКТУРА:

-  Автомобильные дороги с дорожной разметкой (планируемые)
-  Путепровод (мост)

ТЕРРИТОРИИ, ПОДВЕРЖЕННЫЕ РИСКУ ВОЗНИКНОВЕНИЯ ЧРЕЗВЫЧАЙНЫХ СИТУАЦИЙ ПРИРОДНОГО И ТЕХНОГЕННОГО ХАРАКТЕРА:

-  Граница зоны опасного теплового воздействия при горении пролива бензина
-  Граница зоны опасного теплового воздействия при горении пролива сжиженных углеводородных газов
-  Граница зоны умеренных повреждений зданий при взрыве топливно-воздушной смеси
-  Зона возможного химического заражения при транспортных авариях с участием опасных химических веществ
-  Зона возможного поражения при авариях на магистральных газопроводах
-  Зона возможного подтопления





				1317/ДПТ-5.4-ППТ-МО-ГЧ6				
				Строительство и реконструкция автомобильной дороги Керчь - Феодосия - Белогорск - Симферополь - Бахчисарай - Севастополь (граница Бахчисарайского района) - 4 этап				
Изм.	Кол.ч.	Лист № док.	Подп.	Дата	Материалы по обоснованию проекта планировки территории	Стадия	Лист	Листов
Разраб.		Соколов		06.19		п	15	30
Проверил		Морозов		06.19				
ГИП		Кожевникова		06.19				
Н.контр.		Кирсанов		06.19				
				000 "Проектный институт "Геоплан"				

Схема границ территорий, подверженных риску возникновения чрезвычайных ситуаций природного и техногенного характера (пожар, взрыв, химическое, радиационное заражение, затопление, подтопление, оползень, карсты, эрозия и т.д.). М 1:2000

Согласовано

Взам. инв. №

Лист и дата

Инв. № подл.



РЕСПУБЛИКА КРЫМ
Белогорский район
Вишенское сельское
поселение

РЕСПУБЛИКА КРЫМ
Белогорский район
городское поселение
Белогорск
г. Белогорск







РЕСПУБЛИКА КРЫМ
Белогорский район
Вишенское сельское
поселение

РЕСПУБЛИКА КРЫМ
Белогорский район
городское поселение
Белогорск
г. Белогорск



городское поселение
Белогорск
Белогорский район
РЕСПУБЛИКА КРЫМ

УСЛОВНЫЕ ОБОЗНАЧЕНИЯ







ГРАНИЦЫ:

-  Границы территории, в отношении которой осуществляется подготовка проекта планировки
-  Границы муниципального района
-  Границы сельских поселений
-  Границы населенных пунктов
-  Границы зоны планируемого размещения линейного объекта
-  Границы зон планируемого размещения линейных объектов, подлежащих переносу (перустройству) из зон планируемого размещения линейных объектов

ТРАНСПОРТНАЯ ИНФРАСТРУКТУРА:

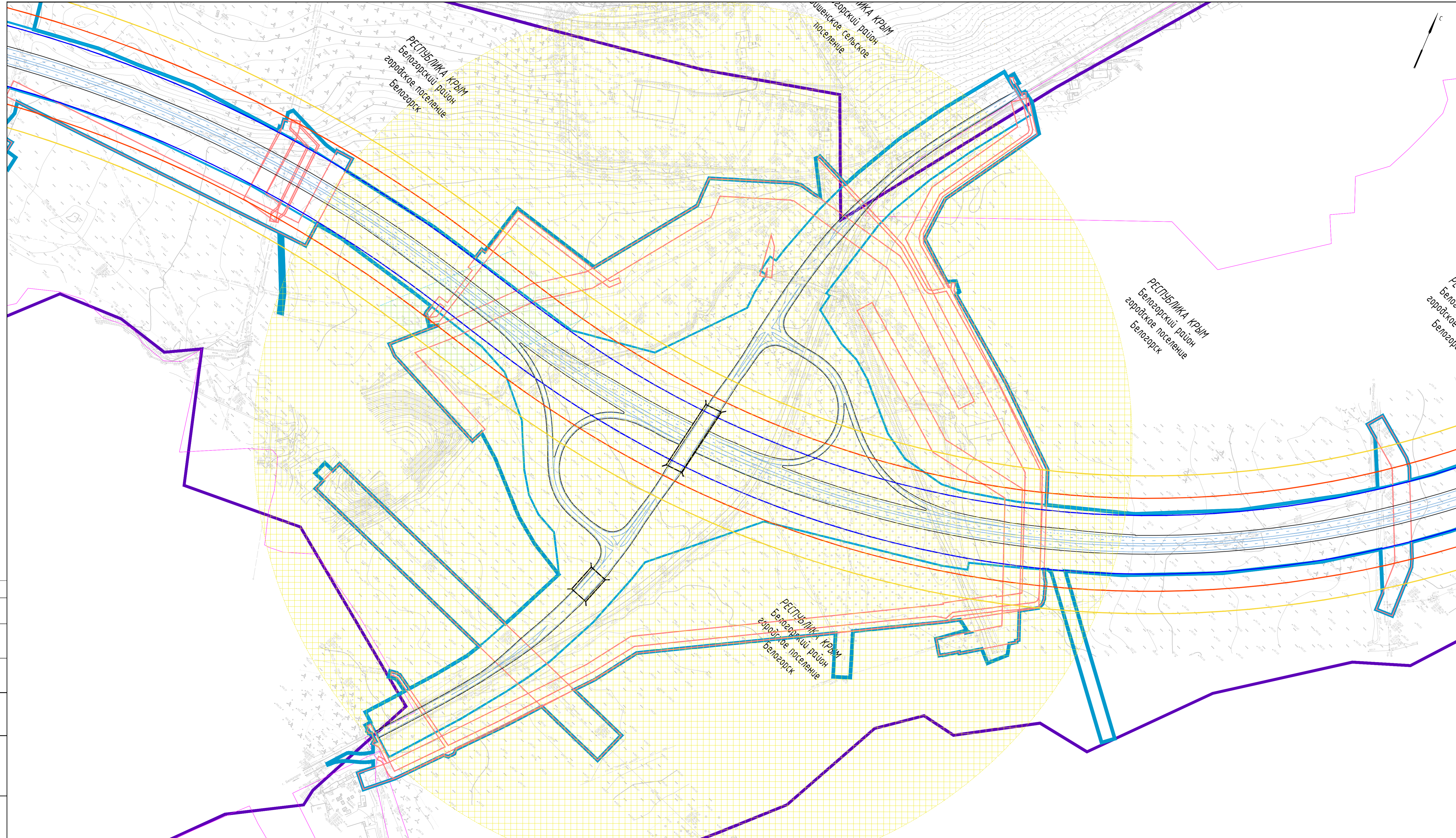
-  Автомобильные дороги с дорожной разметкой (планируемые)
-  Путепровод (мост)

ТЕРРИТОРИИ, ПОДВЕРЖЕННЫЕ РИСКУ ВОЗНИКНОВЕНИЯ ЧРЕЗВЫЧАЙНЫХ СИТУАЦИЙ ПРИРОДНОГО И ТЕХНОГЕННОГО ХАРАКТЕРА:

-  Граница зоны опасного теплового воздействия при горении пролива бензина
-  Граница зоны опасного теплового воздействия при горении пролива сжиженных углеводородных газов
-  Граница зоны умеренных повреждений зданий при взрыве топливно-воздушной смеси
-  Зона возможного химического заражения при транспортных авариях с участием опасных химических веществ
-  Зона возможного поражения при авариях на магистральных газопроводах
-  Зона возможного подтопления

					1317/ДПТ-5.4-ППТ-МО-ГЧ6					
					Строительство и реконструкция автомобильной дороги Керчь - Феодосия - Белогорск - Симферополь - Багчисарай - Севастополь (граница Багчисарайского района) - 4 этап					
Изм.	Кол.чл.	Лист	№ док.	Подп.	Дата	Материалы по обоснованию проекта планировки территории		Стадия	Лист	Листов
Разраб.	Соколов				06.19			п	16	30
Проверил	Морозов				06.19					
ГИП	Кожевникова				06.19					
Н.контр.	Курсанов				06.19	ООО "Проектный институт "Геоплан"				
Схема границ территорий, подверженных риску возникновения чрезвычайных ситуаций природного и техногенного характера (пожар, взрыв, химическое радиационное заражение, затопление, подтопление, оползень, карсты, эрозия и т.д.), М 1:2000										

Составлено					
Инв. № подл.					
Лист № подл.					
Взам. инв. №					
Лист. и дата					



УСЛОВНЫЕ ОБОЗНАЧЕНИЯ

- ГРАНИЦЫ:**
- Границы территории, в отношении которой осуществляется подготовка проекта планировки
 - Границы муниципального района
 - Границы сельских поселений
 - Границы населенных пунктов
 - Границы зоны планируемого размещения линейного объекта
 - Границы зон планируемого размещения линейных объектов, подлежащих переносу (перестройству) из зон планируемого размещения линейных объектов
- ТРАНСПОРТНАЯ ИНФРАСТРУКТУРА:**
- Автомобильные дороги с дорожной разметкой (планируемые)
 - Путепровод (мост)
- ТЕРРИТОРИИ, ПОДВЕРЖЕННЫЕ РИСКУ ВОЗНИКНОВЕНИЯ ЧРЕЗВЫЧАЙНЫХ СИТУАЦИЙ ПРИРОДНОГО И ТЕХНОГЕННОГО ХАРАКТЕРА:**
- Граница зоны опасного теплового воздействия при горении пролива бензина
 - Граница зоны опасного теплового воздействия при горении пролива сжиженных углеводородных газов
 - Граница зоны умеренных повреждений зданий при взрыве топливно-воздушной смеси
 - Зона возможного химического заражения при транспортных авариях с участием опасных химических веществ
 - Зона возможного поражения при авариях на магистральных газопроводах
 - Зона возможного подтопления

1317/ДПТ-5.4-ППТ-МО-ГЧ6

Строительство и реконструкция автомобильной дороги Керчь - Феодосия - Белогорск - Симферополь - Багачисарай - Севастополь (граница Багачисарайского района) - 4 этап

Изм.	Кол.ч.	Лист № док.	Подп.	Дата	Стадия	Лист	Листов
Разраб.	Соколов	06.19		06.19	Материалы по обоснованию проекта планировки территории	п	17
Проверил	Марозов	06.19		06.19			
ГИП	Кожвникова	06.19		06.19			
Н.контр.	Курсанов	06.19		06.19	000 "Проектный институт "Геоплан"		

Составлено
Взам. инв. №
Листы и дата
Инв. № подл.

РЕСПУБЛИКА КРЫМ
Белогорский район
городское поселение
Белогорск

РЕСПУБЛИКА КРЫМ
Белогорский район
городское поселение
Белогорск







РЕСПУБЛИКА КРЫМ
Белогорский район
городское поселение
Белогорск



РЕСПУБЛИКА КРЫМ
Белогорский район
Вишенское сельское
поселение







село Яблочное
Белогорск
Белогорский район
РЕСПУБЛИКА КРЫМ


городское поселение
Белогорск
Белогорск
РЕСПУБЛИКА КРЫМ

УСЛОВНЫЕ ОБОЗНАЧЕНИЯ

- ГРАНИЦЫ:**
-  Границы территории, в отношении которой осуществляется подготовка проекта планировки
 -  Границы муниципального района
 -  Границы сельских поселений
 -  Границы населенных пунктов
 -  Границы зоны планируемого размещения линейного объекта
 -  Границы зон планируемого размещения линейных объектов, подлежащих переносу (перестройству) из зон планируемого размещения линейных объектов

- ТРАНСПОРТНАЯ ИНФРАСТРУКТУРА:**
-  Автомобильные дороги с дорожной разметкой (планируемые)
 -  Путепровод (мост)

- ТЕРРИТОРИИ, ПОДВЕРЖЕННЫЕ РИСКУ ВОЗНИКНОВЕНИЯ ЧРЕЗВЫЧАЙНЫХ СИТУАЦИЙ ПРИРОДНОГО И ТЕХНОГЕННОГО ХАРАКТЕРА:**
-  Граница зоны опасного теплового воздействия при горении пролива бензина
 -  Граница зоны опасного теплового воздействия при горении пролива сжиженных углеводородных газов
 -  Граница зоны умеренных повреждений зданий при взрыве топливно-воздушной смеси
 -  Зона возможного химического заражения при транспортных авариях с участием опасных химических веществ
 -  Зона возможного поражения при авариях на магистральных газопроводах
 -  Зона возможного подтопления



1317/ДПТ-5.4-ППТ-МО-ГЧ6

Строительство и реконструкция автомобильной дороги Керчь - Феодосия - Белогорск - Симферополь - Бахчисарай - Севастополь (граница Бахчисарайского района) - 4 этап

Изм.	Кол.уч.	Лист № док.	Подп.	Дата	Стадия	Лист	Листов
Разраб.		Соколов		06.19	п	18	30
Проверил		Морозов		06.19			
ГИП		Кожвникова		06.19			
Н.контр.		Кирсанов		06.19	000 "Проектный институт "Геоплан"		

Материалы по обоснованию проекта планировки территории







Схема границ территорий, подверженных риску возникновения чрезвычайных ситуаций природного и техногенного характера (пожар, взрыв, химическое, радиационное заражение, затопление, подтопление, оползень, карсты, эрозия и т.д.). М 1:2000



Согласовано
Взам. инв. №
Лист № и дата
Инв. № подл.







РЕСПУБЛИКА КРЫМ
Белогорский район
Мичуринское сельское поселение





РЕСПУБЛИКА КРЫМ
Белогорский район
Мичуринское сельское поселение

УСЛОВНЫЕ ОБОЗНАЧЕНИЯ

- ГРАНИЦЫ:**
-  Границы территории, в отношении которой осуществляется подготовка проекта планировки
 -  Границы муниципального района
 -  Границы сельских поселений
 -  Границы населенных пунктов
 -  Границы зоны планируемого размещения линейного объекта
 -  Границы зон планируемого размещения линейных объектов, подлежащих переносу (перестройству) из зон планируемого размещения линейных объектов


- ТРАНСПОРТНАЯ ИНФРАСТРУКТУРА:**
-  Автомобильные дороги с дорожной разметкой (планируемые)
 -  Путепровод (мост)

- ТЕРРИТОРИИ, ПОДВЕРЖЕННЫЕ РИСКУ ВОЗНИКНОВЕНИЯ ЧРЕЗВЫЧАЙНЫХ СИТУАЦИЙ ПРИРОДНОГО И ТЕХНОГЕННОГО ХАРАКТЕРА:**
-  Граница зоны опасного теплового воздействия при горении пролива бензина
 -  Граница зоны опасного теплового воздействия при горении пролива сжиженных углеводородных газов
 -  Граница зоны умеренных повреждений зданий при взрыве топливно-воздушной смеси
 -  Зона возможного химического заражения при транспортных авариях с участием опасных химических веществ
 -  Зона возможного поражения при авариях на магистральных газопроводах
 -  Зона возможного подтопления







				1317/ДПТ-5.4-ППТ-МО-ГЧ6				
				Строительство и реконструкция автомобильной дороги Керчь - Феодосия - Белогорск - Симферополь - Бахчисарай - Севастополь (граница Бахчисарайского района) - 4 этап				
Изм.	Кол.уч.	Лист № док.	Подп.	Дата	Материалы по обоснованию проекта планировки территории	Стадия	Лист	Листов
Разраб.		Соколов		06.19		п	19	30
Проверил		Морозов		06.19				
ГИП		Коженикова		06.19				
Н.контр.		Кирсанов		06.19				
				Схема границ территорий, подверженных риску возникновения чрезвычайных ситуаций природного и техногенного характера (пожар, взрыв, химическое, радиационное заражение, затопление, подтопление, оползень, карсты, эрозия и т.д.), М 1:2000				
				ООО "Проектный институт "Геоплан"				



М.в. № подл. Лист. и дата
 Взам. инв. №
 Согласовано







РЕСПУБЛИКА КРЫМ
Белогорский район
Мичуринское сельское поселение




УСЛОВНЫЕ ОБОЗНАЧЕНИЯ

- ГРАНИЦЫ:**
-  Границы территории, в отношении которой осуществляется подготовка проекта планировки
 -  Границы муниципального района
 -  Границы сельских поселений
 -  Границы населенных пунктов
 -  Границы зоны планируемого размещения линейного объекта
 -  Границы зон планируемого размещения линейных объектов, подлежащих переносу (перестройству) из зон планируемого размещения линейных объектов

- ТРАНСПОРТНАЯ ИНФРАСТРУКТУРА:**
-  Автомобильные дороги с дорожной разметкой (планируемые)
 -  Путепровод (мост)

- ТЕРРИТОРИИ, ПОДВЕРЖЕННЫЕ РИСКУ ВОЗНИКНОВЕНИЯ ЧРЕЗВЫЧАЙНЫХ СИТУАЦИЙ ПРИРОДНОГО И ТЕХНОГЕННОГО ХАРАКТЕРА:**
-  Граница зоны опасного теплового воздействия при горении пролива бензина
 -  Граница зоны опасного теплового воздействия при горении пролива сжиженных углеводородных газов
 -  Граница зоны умеренных повреждений зданий при взрыве топливно-воздушной смеси
 -  Зона возможного химического заражения при транспортных авариях с участием опасных химических веществ
 -  Зона возможного поражения при авариях на магистральных газопроводах
 -  Зона возможного подтопления



Согласовано
Взам. инв. №
Лист № подл.
Лист № док.
Подп.
Дата

1317/ДПТ-5.4-ППТ-МО-ГЧ6

Строительство и реконструкция автомобильной дороги Керчь - Феодосия - Белогорск - Симферополь - Бахчисарай - Севастополь (граница Бахчисарайского района) - 4 этап

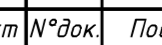

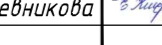
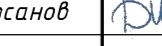

Изм.	Кол.уч.	Лист № док.	Подп.	Дата	Материалы по обоснованию проекта планировки территории	Стадия	Лист	Листов
Разраб.		Соколов		06.19		п	20	30
Проверил		Морозов		06.19				
ГИП		Кожевникова		06.19				
Н.контр.		Кирсанов		06.19	ООО "Проектный институт "Геоплан"			

Схема границ территорий, подверженных риску возникновения чрезвычайных ситуаций природного и техногенного характера (пожар, взрыв, химическое, радиационное заражение, затопление, подтопление, оползень, карсты, эрозия и т.д.). М 1:2000



УСЛОВНЫЕ ОБОЗНАЧЕНИЯ

- ГРАНИЦЫ:**
- ▬ Границы территории, в отношении которой осуществляется подготовка проекта планировки
 - ▬ Границы муниципального района
 - ▬ Границы сельских поселений
 - ▬ Границы населенных пунктов
 - ▬ Границы зоны планируемого размещения линейного объекта
 - ▬ Границы зон планируемого размещения линейных объектов, подлежащих переносу (перестройству) из зон планируемого размещения линейных объектов

- ТРАНСПОРТНАЯ ИНФРАСТРУКТУРА:**
- ▬▬▬▬ Автомобильные дороги с дорожной разметкой (планируемые)
 - Путепровод (мост)

- ТЕРРИТОРИИ, ПОДВЕРЖЕННЫЕ РИСКУ ВОЗНИКНОВЕНИЯ ЧРЕЗВЫЧАЙНЫХ СИТУАЦИЙ ПРИРОДНОГО И ТЕХНОГЕННОГО ХАРАКТЕРА:**
- ▬ Граница зоны опасного теплового воздействия при горении пролива бензина
 - ▬ Граница зоны опасного теплового воздействия при горении пролива сжиженных углеводородных газов
 - ▬ Граница зоны умеренных повреждений зданий при взрыве топливно-воздушной смеси
 - Зона возможного химического заражения при транспортных авариях с участием опасных химических веществ
 - Зона возможного поражения при авариях на магистральных газопроводах
 - Зона возможного подтопления

Согласовано
Взам. инв. №
Лист № подл.
Лист № док.
Подп.
Дата


Мичуринское сельское поселение
Белогорский район
РЕСПУБЛИКА КРЫМ

Белогорский район
РЕСПУБЛИКА КРЫМ

Мичуринское сельское поселение
Белогорский район
РЕСПУБЛИКА КРЫМ

1317/ДПТ-5.4-ППТ-МО-ГЧ6					
Строительство и реконструкция автомобильной дороги Керчь - Феодосия - Белогорск - Симферополь - Бахчисарай - Севастополь (граница Бахчисарайского района) - 4 этап					
Изм.	Кол.уч.	Лист	№ док.	Подп.	Дата
Разраб.		Соколов			06.19
Проверил		Морозов			06.19
ГИП		Кожевникова			06.19
Н.контр.		Кирсанов			06.19
Материалы по обоснованию проекта планировки территории			Стадия	Лист	Листов
			п	21	30
			ООО "Проектный институт "Геоплан"		

Схема границ территорий, подверженных риску возникновения чрезвычайных ситуаций природного и техногенного характера (пожар, взрыв, химическое, радиационное заражение, затопление, подтопление, оползень, карсты, эрозия и т.д.). М 1:2000



УСЛОВНЫЕ ОБОЗНАЧЕНИЯ

- ГРАНИЦЫ:**
- Границы территории, в отношении которой осуществляется подготовка проекта планировки
 - Границы муниципального района
 - Границы сельских поселений
 - Границы населенных пунктов
 - Границы зоны планируемого размещения линейного объекта
 - Границы зон планируемого размещения линейных объектов, подлежащих переносу (перестройству) из зон планируемого размещения линейных объектов

- ТРАНСПОРТНАЯ ИНФРАСТРУКТУРА:**
- — — — Автомобильные дороги с дорожной разметкой (планируемые)
 - — — — Путепровод (мост)

- ТЕРРИТОРИИ, ПОДВЕРЖЕННЫЕ РИСКУ ВОЗНИКНОВЕНИЯ ЧРЕЗВЫЧАЙНЫХ СИТУАЦИЙ ПРИРОДНОГО И ТЕХНОГЕННОГО ХАРАКТЕРА:**
- Граница зоны опасного теплового воздействия при горении пролива бензина
 - Граница зоны опасного теплового воздействия при горении пролива сжиженных углеводородных газов
 - Граница зоны умеренных повреждений зданий при взрыве топливно-воздушной смеси
 - ▨ Зона возможного химического заражения при транспортных авариях с участием опасных химических веществ
 - ▨ Зона возможного поражения при авариях на магистральных газопроводах
 - — — — Зона возможного подтопления

Согласовано
 Ваим. шиф. №
 Лист № и дата
 Мив. № подл.

1317/ДПТ-5.4-ППТ-МО-ГЧ6					
Строительство и реконструкция автомобильной дороги Керчь - Феодосия - Белогорск - Симферополь - Бахчисарай - Севастополь (граница Бахчисарайского района) - 4 этап					
Изм.	Кол.уч.	Лист № док.	Подп.	Дата	
Разраб.		Соколов		06.19	
Проверил		Морозов		06.19	
ГИП		Кожевникова		06.19	
Н.контр.		Кирсанов		06.19	
Материалы по обоснованию проекта планировки территории			Стадия	Лист	Листов
			п	22	30
			ООО "Проектный институт "Геоплан"		

Схема границ территорий, подверженных риску возникновения чрезвычайных ситуаций природного и техногенного характера (пожар, взрыв, химическое, радиологическое заражение, затопление, подтопление, оползень, карсты, эрозия и т.д.). М 1:2000

РЕСПУБЛИКА КРЫМ
Белогорский район
Васильевское сельское поселение







РЕСПУБЛИКА КРЫМ
Белогорский район
Васильевское сельское поселение

Васильевское сельское поселение
Белогорский район
РЕСПУБЛИКА КРЫМ



Васильевское сельское поселение
Белогорский район
РЕСПУБЛИКА КРЫМ

УСЛОВНЫЕ ОБОЗНАЧЕНИЯ







ГРАНИЦЫ:

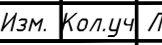
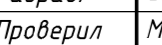

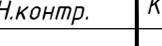
-  Границы территории, в отношении которой осуществляется подготовка проекта планировки
-  Границы муниципального района
-  Границы сельских поселений
-  Границы населенных пунктов
-  Границы зоны планируемого размещения линейного объекта
-  Границы зон планируемого размещения линейных объектов, подлежащих переносу (перестройству) из зон планируемого размещения линейных объектов

ТРАНСПОРТНАЯ ИНФРАСТРУКТУРА:

-  Автомобильные дороги с дорожной разметкой (планируемые)
-  Путепровод (мост)

ТЕРРИТОРИИ, ПОДВЕРЖЕННЫЕ РИСКУ ВОЗНИКНОВЕНИЯ ЧРЕЗВЫЧАЙНЫХ СИТУАЦИЙ ПРИРОДНОГО И ТЕХНОГЕННОГО ХАРАКТЕРА:

-  Граница зоны опасного теплового воздействия при горении пролива бензина
-  Граница зоны опасного теплового воздействия при горении пролива сжиженных углеводородных газов
-  Граница зоны умеренных повреждений зданий при взрыве топливно-воздушной смеси
-  Зона возможного химического заражения при транспортных авариях с участием опасных химических веществ
-  Зона возможного поражения при авариях на магистральных газопроводах
-  Зона возможного подтопления

				1317/ДПТ-5.4-ППТ-МО-ГЧ6				
				Строительство и реконструкция автомобильной дороги Керчь - Феодосия - Белогорск - Симферополь - Бахчисарай - Севастополь (граница Бахчисарайского района) - 4 этап				
Изм.	Кол.уч.	Лист № док.	Подп.	Дата	Материалы по обоснованию проекта планировки территории	Стадия	Лист	Листов
Разраб.		Соколов		06.19		п	23	30
Проверил		Морозов		06.19				
ГИП		Кожевникова		06.19				
Н.контр.		Кирсанов		06.19	000 "Проектный институт "Геоплан"			

Согласовано

Взам. инв. №

Лист № подл. Подп. и дата

Васильевское сельское поселение
Белогорский район
РЕСПУБЛИКА КРЫМ

000 "Проектный институт "Геоплан"







РЕСПУБЛИКА КРЫМ
Белогорский район
Васильевское сельское
поселение

Васильевское сельское
поселение
Белогорский район
РЕСПУБЛИКА КРЫМ



Васильевское сельское
поселение
Белогорский район
РЕСПУБЛИКА КРЫМ

УСЛОВНЫЕ ОБОЗНАЧЕНИЯ







ГРАНИЦЫ:

-  Границы территории, в отношении которой осуществляется подготовка проекта планировки
-  Границы муниципального района
-  Границы сельских поселений
-  Границы населенных пунктов
-  Границы зоны планируемого размещения линейного объекта
-  Границы зон планируемого размещения линейных объектов, подлежащих переносу (перестройству) из зон планируемого размещения линейных объектов

ТРАНСПОРТНАЯ ИНФРАСТРУКТУРА:

-  Автомобильные дороги с дорожной разметкой (планируемые)
-  Путепровод (мост)

ТЕРРИТОРИИ, ПОДВЕРЖЕННЫЕ РИСКУ ВОЗНИКНОВЕНИЯ ЧРЕЗВЫЧАЙНЫХ СИТУАЦИЙ ПРИРОДНОГО И ТЕХНОГЕННОГО ХАРАКТЕРА:

-  Граница зоны опасного теплового воздействия при горении пролива бензина
-  Граница зоны опасного теплового воздействия при горении пролива сжиженных углеводородных газов
-  Граница зоны умеренных повреждений зданий при взрыве топливно-воздушной смеси
-  Зона возможного химического заражения при транспортных авариях с участием опасных химических веществ
-  Зона возможного поражения при авариях на магистральных газопроводах
-  Зона возможного подтопления

				1317/ДПТ-5.4-ППТ-МО-ГЧ6				
				Строительство и реконструкция автомобильной дороги Керчь - Феодосия - Белогорск - Симферополь - Бахчисарай - Севастополь (граница Бахчисарайского района) - 4 этап				
Изм.	Кол.уч.	Лист № док.	Подп.	Дата	Материалы по обоснованию проекта планировки территории	Стадия	Лист	Листов
Разраб.		Соколов		06.19		п	24	30
Проверил		Морозов		06.19				
ГИП		Кожевникова		06.19				
Н.контр.		Кирсанов		06.19				
				000 "Проектный институт "Геоплан"				

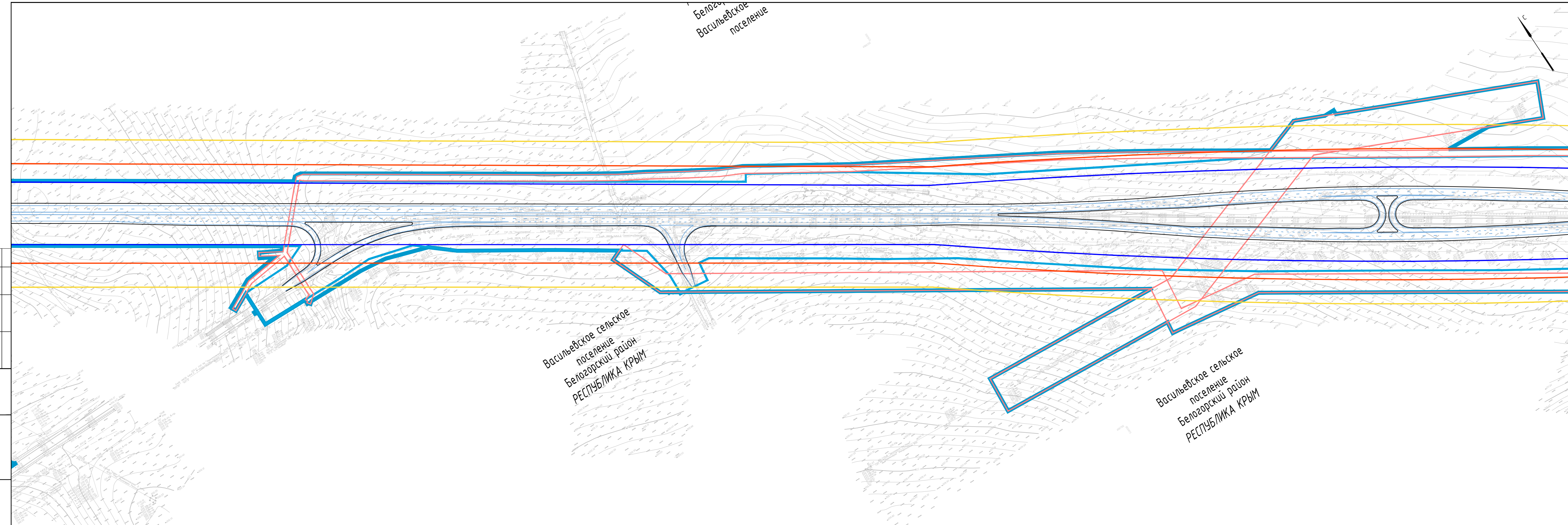
Согласовано
Взам. инв. №
Лист № док.
Подп. и дата
Инв. № подл.

Согласовано

Взам. инв. №

Лист и дата

Инв. № подл.



УСЛОВНЫЕ ОБОЗНАЧЕНИЯ

- ГРАНИЦЫ:**
- Границы территории, в отношении которой осуществляется подготовка проекта планировки
 - Границы муниципального района
 - Границы сельских поселений
 - Границы населенных пунктов
 - Границы зоны планируемого размещения линейного объекта
 - Границы зон планируемого размещения линейных объектов, подлежащих переносу (перестройству) из зон планируемого размещения линейных объектов

- ТРАНСПОРТНАЯ ИНФРАСТРУКТУРА:**
- Автомобильные дороги с дорожной разметкой (планируемые)
 - Путепровод (мост)

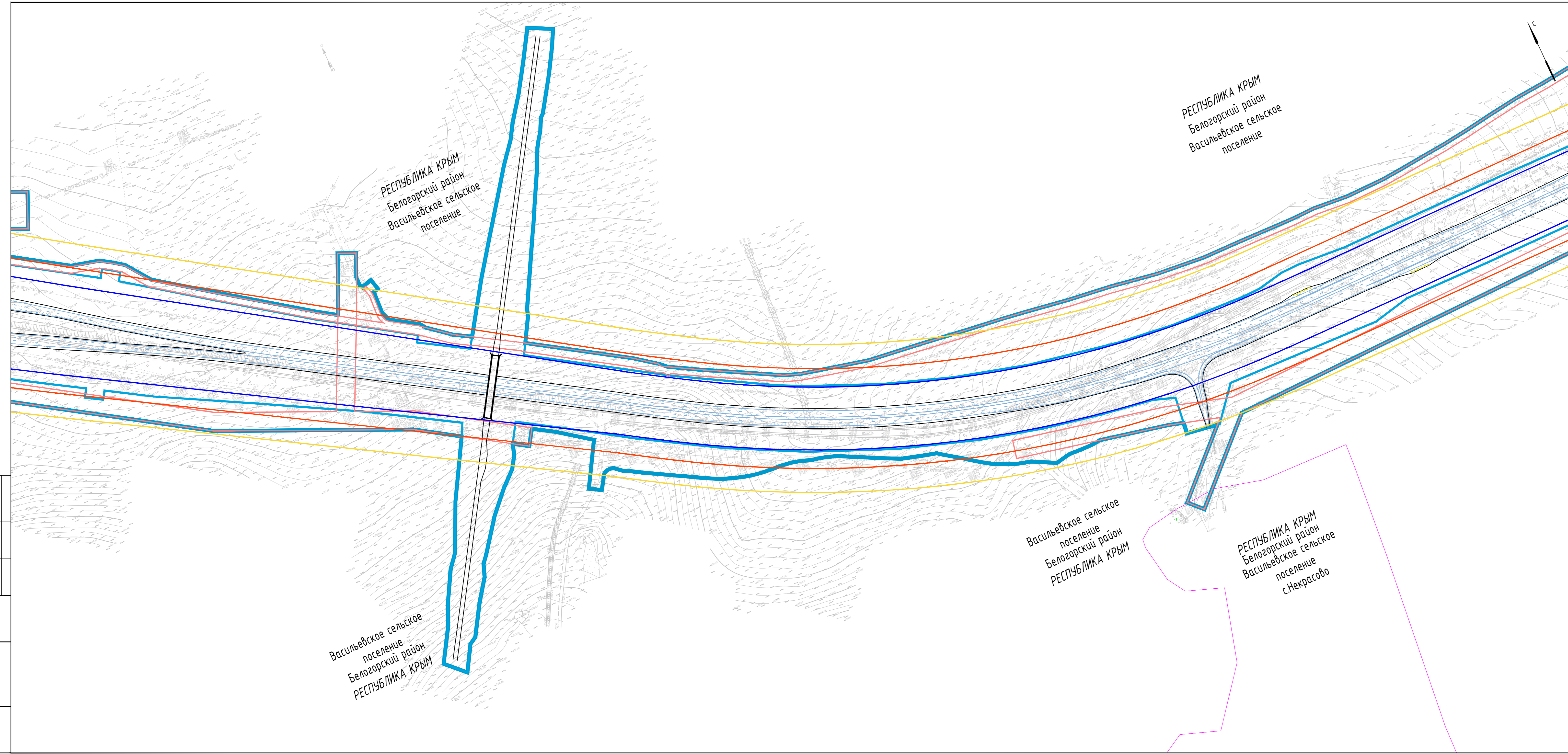
- ТЕРРИТОРИИ, ПОДВЕРЖЕННЫЕ РИСКУ ВОЗНИКНОВЕНИЯ ЧРЕЗВЫЧАЙНЫХ СИТУАЦИЙ ПРИРОДНОГО И ТЕХНОГЕННОГО ХАРАКТЕРА:**
- Граница зоны опасного теплового воздействия при горении пролива бензина
 - Граница зоны опасного теплового воздействия при горении пролива сжиженных углеводородных газов
 - Граница зоны умеренных повреждений зданий при взрыве топливно-воздушной смеси
 - ▨ Зона возможного химического заражения при транспортных авариях с участием опасных химических веществ
 - ▨ Зона возможного поражения при авариях на магистральных газопроводах
 - ▨ Зона возможного подтопления

1317/ДПТ-5.4-ППТ-МО-ГЧ6

Строительство и реконструкция автомобильной дороги Керчь - Феодосия - Белогорск - Симферополь - Бахчисарай - Севастополь (граница Бахчисарайского района) - 4 этап

Изм.	Кол.уч.	Лист № док.	Подп.	Дата	Материалы по обоснованию проекта планировки территории	Стадия	Лист	Листов
Разраб.		Соколов		06.19			п	25
Проверил		Морозов		06.19				
ГИП		Кожвникова		06.19				
Н.контр.		Кирсанов		06.19	000 "Проектный институт "Геоплан"			

Схема границ территорий, подверженных риску возникновения чрезвычайных ситуаций природного и техногенного характера (пожар, взрыв, химическое, радиационное заражение, затопление, подтопление, оползень, карсты, эрозия и т.д.). М 1:2000



УСЛОВНЫЕ ОБОЗНАЧЕНИЯ

- ГРАНИЦЫ:**
- Границы территории, в отношении которой осуществляется подготовка проекта планировки
 - Границы муниципального района
 - Границы сельских поселений
 - Границы населенных пунктов
 - Границы зоны планируемого размещения линейного объекта
 - Границы зон планируемого размещения линейных объектов, подлежащих переносу (перустройству) из зон планируемого размещения линейных объектов

- ТРАНСПОРТНАЯ ИНФРАСТРУКТУРА:**
- Автомобильные дороги с дорожной разметкой (планируемые)
 - Путепровод (мост)

- ТЕРРИТОРИИ, ПОДВЕРЖЕННЫЕ РИСКУ ВОЗНИКНОВЕНИЯ ЧРЕЗВЫЧАЙНЫХ СИТУАЦИЙ ПРИРОДНОГО И ТЕХНОГЕННОГО ХАРАКТЕРА:**
- Граница зоны опасного теплового воздействия при горении пролива бензина
 - Граница зоны опасного теплового воздействия при горении пролива сжиженных углеводородных газов
 - Граница зоны умеренных повреждений зданий при взрыве топливно-воздушной смеси
 - ▨ Зона возможного химического заражения при транспортных авариях с участием опасных химических веществ
 - ▨ Зона возможного поражения при авариях на магистральных газопроводах
 - ▨ Зона возможного подтопления

				1317/ДПТ-5.4-ППТ-МО-ГЧ6				
				<small>Строительство и реконструкция автомобильной дороги Керчь - Феодосия - Белогорск - Симферополь - Багчисарай - Севастополь / участки Багчисарайского района / - 4 этап</small>				
Изм.	Кол.ч.	Лист № Док.	Подп.	Дата	Материалы по обоснованию проекта планировки территории	Стадия	Лист	Листов
Разраб.		Соколов		06.19		п	26	30
Проверил		Морозов		06.19				
ГИП		Кожвицкова		06.19				
Н.контр.		Курсанов		06.19				

Составлена	
Изд. №	
Лист №	
Листов	
Изд. №	
Лист №	
Листов	

РЕСПУБЛИКА КРЫМ
Белогорский район
Васильевское сельское поселение


РЕСПУБЛИКА КРЫМ
Белогорский район
Васильевское сельское поселение

Васильевское сельское поселение
Белогорский район
РЕСПУБЛИКА КРЫМ

Васильевское сельское поселение
Белогорский район
РЕСПУБЛИКА КРЫМ

РЕСПУБЛИКА КРЫМ
Белогорский район
Васильевское сельское поселение
с. Некрасово

РЕСПУБЛИКА КРЫМ
Белогорский район
Муромское сельское поселение



УСЛОВНЫЕ ОБОЗНАЧЕНИЯ

- ГРАНИЦЫ:**
- Границы территории, в отношении которой осуществляется подготовка проекта планировки
 - Границы муниципального района
 - Границы сельских поселений
 - Границы населенных пунктов
 - Границы зоны планируемого размещения линейного объекта
 - Границы зон планируемого размещения линейных объектов, подлежащих переносу (перестройству) из зон планируемого размещения линейных объектов

- ТРАНСПОРТНАЯ ИНФРАСТРУКТУРА:**
- Автомобильные дороги с дорожной разметкой (планируемые)
 - Путепровод (мост)

- ТЕРРИТОРИИ, ПОДВЕРЖЕННЫЕ РИСКУ ВОЗНИКНОВЕНИЯ ЧРЕЗВЫЧАЙНЫХ СИТУАЦИЙ ПРИРОДНОГО И ТЕХНОГЕННОГО ХАРАКТЕРА:**
- Граница зоны опасного теплового воздействия при горении пролива бензина
 - Граница зоны опасного теплового воздействия при горении пролива сжиженных углеводородных газов
 - Граница зоны умеренных повреждений зданий при взрыве топливно-воздушной смеси
 - ▨ Зона возможного химического заражения при транспортных авариях с участием опасных химических веществ
 - ▨ Зона возможного поражения при авариях на магистральных газопроводах
 - Зона возможного подтопления

Муромское сельское поселение
Белогорский район
РЕСПУБЛИКА КРЫМ

Муромское сельское поселение
Белогорский район
РЕСПУБЛИКА КРЫМ

Васильевское сельское поселение
Белогорский район
РЕСПУБЛИКА КРЫМ

				1317/ДПТ-5.4-ППТ-МО-ГЧ6				
				Строительство и реконструкция автомобильной дороги Керчь - Феодосия - Белогорск - Симферополь - Бахчисарай - Севастополь (граница Бахчисарайского района) - 4 этап				
Изм.	Кол.уч.	Лист № док.	Подп.	Дата	Материалы по обоснованию проекта планировки территории	Стадия	Лист	Листов
Разраб.		Соколов		06.19		п	27	30
Проверил		Морозов		06.19				
ГИП		Кожевникова		06.19				
Н.контр.		Кирсанов		06.19	ООО "Проектный институт "Геоплан"			

Согласовано
Взам. инв. №
Лист № подл.
Лист № док.
Подп. и дата

РЕСПУБЛИКА КРЫМ
Белогорский район
Муромское сельское
поселение







РЕСПУБЛИКА КРЫМ
Белогорский район
Муромское сельское
поселение

Муромское сельское
поселение
Белогорский район
РЕСПУБЛИКА КРЫМ

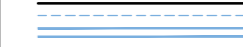

Муромское сельское
поселение
Белогорский район
РЕСПУБЛИКА КРЫМ

УСЛОВНЫЕ ОБОЗНАЧЕНИЯ







ГРАНИЦЫ:

-  Границы территории, в отношении которой осуществляется подготовка проекта планировки
-  Границы муниципального района
-  Границы сельских поселений
-  Границы населенных пунктов
-  Границы зоны планируемого размещения линейного объекта
-  Границы зон планируемого размещения линейных объектов, подлежащих переносу (перестройству) из зон планируемого размещения линейных объектов

ТРАНСПОРТНАЯ ИНФРАСТРУКТУРА:

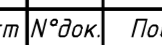


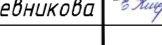
-  Автомобильные дороги с дорожной разметкой (планируемые)
-  Путепровод (мост)

ТЕРРИТОРИИ, ПОДВЕРЖЕННЫЕ РИСКУ ВОЗНИКНОВЕНИЯ ЧРЕЗВЫЧАЙНЫХ СИТУАЦИЙ ПРИРОДНОГО И ТЕХНОГЕННОГО ХАРАКТЕРА:

-  Граница зоны опасного теплового воздействия при горении пролива бензина
-  Граница зоны опасного теплового воздействия при горении пролива сжиженных углеводородных газов
-  Граница зоны умеренных повреждений зданий при взрыве топливно-воздушной смеси
-  Зона возможного химического заражения при транспортных авариях с участием опасных химических веществ
-  Зона возможного поражения при авариях на магистральных газопроводах
-  Зона возможного подтопления

1317/ДПТ-5.4-ППТ-МО-ГЧ6

Строительство и реконструкция автомобильной дороги Керчь - Феодосия - Белогорск - Симферополь - Бахчисарай - Севастополь (граница Бахчисарайского района) - 4 этап

Изм.	Кол.уч.	Лист № док.	Подп.	Дата	Материалы по обоснованию проекта планировки территории	Стадия	Лист	Листов
Разраб.		Соколов		06.19			п	28
Проверил		Морозов		06.19				
ГИП		Кожевникова		06.19				
Н.контр.		Кирсанов		06.19	Схема границ территорий, подверженных риску возникновения чрезвычайных ситуаций природного и техногенного характера (пожар, взрыв, химическое, радиологическое заражение, затопление, подтопление, оползень, карсты, эрозия и т.д.). М 1:2000	ООО "Проектный институт "Геоплан"		

Согласовано


Взам. инв. №

Лист. и дата

Инв. № подл.

РЕСПУБЛИКА КРЫМ
Белогорский район
Муромское сельское поселение

РЕСПУБЛИКА КРЫМ
Белогорский район
Муромское сельское поселение



УСЛОВНЫЕ ОБОЗНАЧЕНИЯ

ГРАНИЦЫ:

- Границы территории, в отношении которой осуществляется подготовка проекта планировки
- Границы муниципального района
- Границы сельских поселений
- Границы населенных пунктов
- Границы зоны планируемого размещения линейного объекта
- Границы зон планируемого размещения линейных объектов, подлежащих переносу (перестройству) из зон планируемого размещения линейных объектов

ТРАНСПОРТНАЯ ИНФРАСТРУКТУРА:

- Автомобильные дороги с дорожной разметкой (планируемые)
- Путепровод (мост)

ТЕРРИТОРИИ, ПОДВЕРЖЕННЫЕ РИСКУ ВОЗНИКНОВЕНИЯ ЧРЕЗВЫЧАЙНЫХ СИТУАЦИЙ ПРИРОДНОГО И ТЕХНОГЕННОГО ХАРАКТЕРА:

- Граница зоны опасного теплового воздействия при горении пролива бензина
- Граница зоны опасного теплового воздействия при горении пролива сжиженных углеводородных газов
- Граница зоны умеренных повреждений зданий при взрыве топливно-воздушной смеси
- ▨ Зона возможного химического заражения при транспортных авариях с участием опасных химических веществ
- ▨ Зона возможного поражения при авариях на магистральных газопроводах
- ▨ Зона возможного подтопления

Муромское сельское поселение
Белогорский район
РЕСПУБЛИКА КРЫМ

Муромское сельское поселение
Белогорский район
РЕСПУБЛИКА КРЫМ

Муромское сельское поселение
Белогорский район
РЕСПУБЛИКА КРЫМ

				1317/ДПТ-5.4-ППТ-МО-ГЧ6		
				<small>Строительство и реконструкция автомобильной дороги Керчь - Феодосия - Белогорск - Симферополь - Бахчисарай - Севастополь / участки Бахчисарайского района / - 4 этап</small>		
Изм.	Кол.ч.	Лист № док.	Подп.	Дата		
Разраб.		Соколов		06.19		
Проверил		Морозов		06.19		
ГИП		Кожевникова		06.19		
Н.контр.		Курсанов		06.19		
					Материалы по обоснованию	Стадия
					проект планировки территории	Лист
					п	Листов
					29	30
					ООО "Проектный институт "Геоплан"	

Согласовано	
Изд. №	лист
Масштаб	1:500
Дата	06.19
Виз. №	лист
Виз. дата	06.19







РЕСПУБЛИКА КРЫМ
Белогорский район
Муромское сельское
поселение



Муромское сельское
поселение
Белогорский район
РЕСПУБЛИКА КРЫМ







РЕСПУБЛИКА КРЫМ
Белогорский район
Муромское сельское
поселение

село Муромское
Муромское сельское
поселение
Белогорский район
РЕСПУБЛИКА КРЫМ

УСЛОВНЫЕ ОБОЗНАЧЕНИЯ

- ГРАНИЦЫ:**
-  Границы территории, в отношении которой осуществляется подготовка проекта планировки
 -  Границы муниципального района
 -  Границы сельских поселений
 -  Границы населенных пунктов
 -  Границы зоны планируемого размещения линейного объекта
 -  Границы зон планируемого размещения линейных объектов, подлежащих переносу (перестройке) из зон планируемого размещения линейных объектов

- ТРАНСПОРТНАЯ ИНФРАСТРУКТУРА:**
-  Автомобильные дороги с дорожной разметкой (планируемые)
 -  Путепровод (мост)

- ТЕРРИТОРИИ, ПОДВЕРЖЕННЫЕ РИСКУ ВОЗНИКНОВЕНИЯ ЧРЕЗВЫЧАЙНЫХ СИТУАЦИЙ ПРИРОДНОГО И ТЕХНОГЕННОГО ХАРАКТЕРА:**
-  Граница зоны опасного теплового воздействия при горении пролива бензина
 -  Граница зоны опасного теплового воздействия при горении пролива сжиженных углеводородных газов
 -  Граница зоны умеренных повреждений зданий при взрыве топливно-воздушной смеси
 -  Зона возможного химического заражения при транспортных авариях с участием опасных химических веществ
 -  Зона возможного поражения при авариях на магистральных газопроводах
 -  Зона возможного подтопления

1317/ДПТ-5.4-ППТ-МО-ГЧ6								
Строительство и реконструкция автомобильной дороги Керчь - Феодосия - Белогорск - Симферополь - Багчисарай - Севастополь (зонация Багчисарайского района) - 4 этап								
Изм.	Кол.ч.	Лист № док.	Подп.	Дата				
Разраб.		Соколов		06.19	Материалы по обоснованию проекта планировки территории	Стадия	Лист	Листов
Проверил		Морозов		06.19		п	30	30
ГИП		Кожвинова		06.19				
Н.контр.		Курсанов		06.19	ООО "Проектный институт "Геоплан"			

Составлено	
Вып. инв. №	
Плщ. и дата	
Инв. № плщ.	